

## ОПИСАНИЕ МЕСТОПОЛОЖЕНИЯ ГРАНИЦ

### Зона застройки индивидуальными и малоэтажными жилыми домами Волчно-Бурлинского сельсовета Крутихинского района Алтайского края (Ж1)

(наименование объекта, местоположение границ которого описано (далее объект))

#### Сведения об объекте

| № п/п | Характеристики объекта  | Описание характеристик  |
|-------|---|---|
| 1     | Местоположение объекта  | Алтайский край, Крутихинский район, Волчно-Бурлинский сельсовет, с. Волчно-Бурлинское, п. Московский  |
| 2     | Площадь объекта +/- величина погрешности определения площадь (P +/- Дельта P) | 4690567 кв.м.±7580 кв.м.  |
| 3     | Иные характеристики объекта   | <p><b>Основные виды разрешенного использования</b> земельных участков (предельные размеры земельных участков):</p> <ul style="list-style-type: none"> <li>- Для индивидуального жилищного строительства (min – 500 кв.м., max –10000 кв.м);</li> <li>- Для ведения личного подсобного хозяйства (приусадебный земельный участок) (min – 500 кв.м., max –10000 кв.м);</li> <li>- Блокированная жилая застройка (min – 500 кв.м., max –10000 кв.м);</li> <li>- Малоэтажная многоквартирная жилая застройка (min – 500 кв.м., max –10000 кв.м);</li> <li>- Коммунальное обслуживание (min – 1 кв.м., max – не устанавливаются);</li> <li>- Амбулаторно-поликлиническое обслуживание (min – 200 кв.м., max –30000 кв.м);</li> <li>- Площадки для занятий спортом ((min – 100 кв.м., max –1000 кв.м);)</li> <li>- Историко-культурная деятельность (min – 1 кв.м., max –не устанавливаются);</li> <li>- Улично-дорожная сеть (min –не устанавливаются, max –не устанавливаются)</li> </ul> <p><b>Условно-разрешенные виды использования</b> земельных участков (предельные размеры земельных участков):</p> <ul style="list-style-type: none"> <li>- Обслуживание жилой застройки (min – 200 кв.м., max –5000 кв.м);</li> <li>- Хранение автотранспорта (min – не устанавливаются, max –40 кв.м);</li> <li>- Бытовое обслуживание (min – 200 кв.м., max –600 кв.м);</li> <li>- Магазины (min – 200 кв.м., max –600 кв.м);</li> <li>- Общественное питание (min – 200 кв.м., max –600 кв.м).</li> </ul> <p><b>Вспомогательные виды разрешенного использования</b> земельных участков:</p> <ul style="list-style-type: none"> <li>- Благоустройство территории;</li> <li>- Коммунальное обслуживание.</li> </ul> <p>В соответствии со ст.37 Градостроительного кодекса РФ предельные размеры для вспомогательных видов разрешенного использования не устанавливаются.</p> <p><b>Разрешенное использование земельных участков, установленное до 24.12.2014, действительно вне зависимости от его соответствия Классификатору видов разрешенного использования (п. 11 ст. 34 Закона № 171-ФЗ).</b></p> |

**ОПИСАНИЕ МЕСТОПОЛОЖЕНИЯ ГРАНИЦ**

**Зона застройки индивидуальными и малоэтажными жилыми домами  
Волчно-Бурлинского сельсовета Крутихинского района Алтайского края (Ж1)**

(наименование объекта)

**Сведения о местоположении границ объекта**

**1. Система координат МСК-22, зона 1**

**2. Сведения о характерных точках границ объекта**

| Обозначение<br>характерны<br>х точек<br>границ | Координаты, м |   | Метод определения<br>координат<br>характерной точки | Средняя<br>квадратическая<br>погрешность<br>положения<br>характерной<br>точки (M <sub>t</sub> ), м | Описание<br>обозначения<br>точки на<br>местности<br>(при<br>наличии) |
|--|---------------|---|---|--|--|
|  | X             | Y |   |  |  |
| -  | -             | - | -   | -  | -  |
| -  | -             | - | -   | -  | -  |

**3. Сведения о характерных точках части (частей) границы объекта**

| Обозначение<br>характерны<br>х точек<br>части<br>границы | Координаты, м |            | Метод определения<br>координат<br>характерной точки | Средняя<br>квадратическая<br>погрешность<br>положения<br>характерной<br>точки (M <sub>t</sub> ), м | Описание<br>обозначения<br>точки на<br>местности<br>(при<br>наличии) |
|--|---------------|------------|---|--|--|
|  | X             | Y          |   |  |  |
| <b>с.Волчно-Бурлинское</b>                               |               |            |   |  |  |
| <b>Часть 1</b>   |               |            |   |  |  |
| 1  | 681256,20     | 1387633,76 | Картометрический метод                              | 1,00   | -  |
| 2  | 681347,03     | 1387828,94 | Картометрический метод                              | 1,00   | -  |
| 3  | 681217,52     | 1387905,41 | Картометрический метод                              | 1,00   | -  |
| 4  | 681090,42     | 1387703,55 | Картометрический метод                              | 1,00   | -  |
| 1  | 681256,20     | 1387633,76 | Картометрический метод                              | 1,00   | -  |
| <b>Часть 2</b>   |               |            |   |  |  |
| 5  | 681193,91     | 1387648,83 | Картометрический метод                              | 1,00   | -  |
| 6  | 681084,11     | 1387692,51 | Картометрический метод                              | 1,00   | -  |
| 7  | 680950,11     | 1387498,16 | Картометрический метод                              | 1,00   | -  |
| 8  | 681077,63     | 1387441,69 | Картометрический метод                              | 1,00   | -  |
| 5  | 681193,91     | 1387648,83 | Картометрический метод                              | 1,00   | -  |
| <b>Часть 3</b>   |               |            |   |  |  |
| 9  | 681207,27     | 1387924,67 | Картометрический метод                              | 1,00   | -  |
| 10   | 681256,07     | 1387999,55 | Картометрический метод                              | 1,00   | -  |
| 11   | 681236,39     | 1388011,03 | Картометрический метод                              | 1,00   | -  |
| 12   | 681181,48     | 1388031,86 | Картометрический метод                              | 1,00   | -  |
| 13   | 681019,89     | 1388116,04 | Картометрический метод                              | 1,00   | -  |
| 14   | 680587,00     | 1387496,00 | Картометрический метод                              | 1,00   | -  |
| 15   | 680624,95     | 1387474,70 | Картометрический метод                              | 1,00   | -  |
| 16   | 680678,09     | 1387465,72 | Картометрический метод                              | 1,00   | -  |
| 17   | 680872,27     | 1387466,94 | Картометрический метод                              | 1,00   | -  |
| 18   | 680940,11     | 1387509,18 | Картометрический метод                              | 1,00   | -  |
| 19   | 680992,09     | 1387584,54 | Геодезический метод                                 | 0,10   | Столб<br>деревянный  |
| 20   | 681179,39     | 1387872,24 | Картометрический метод                              | 1,00   | -  |
| 9  | 681207,27     | 1387924,67 | Картометрический метод                              | 1,00   | -  |
| <b>Часть 4</b>   |               |            |   |  |  |
| 21   | 681011,19     | 1388120,58 | Картометрический метод                              | 1,00   | -  |
| 22   | 681001,60     | 1388125,58 | Картометрический метод                              | 1,00   | -  |
| 23   | 680749,70     | 1388233,85 | Геодезический метод                                 | 2,50   | Закрепление<br>отсутствует   |
| 24   | 680440,91     | 1387824,50 | Геодезический метод                                 | 0,50   | -  |

## ОПИСАНИЕ МЕСТОПОЛОЖЕНИЯ ГРАНИЦ

### Зона застройки индивидуальными и малоэтажными жилыми домами Волчно-Бурлинского сельсовета Крутихинского района Алтайского края (Ж1)

(наименование объекта)

#### Сведения о местоположении границ объекта

#### 3. Сведения о характерных точках части (частей) границы объекта

| Обозначение<br>характерных точек<br>части<br>границы | Координаты, м |            | Метод определения<br>координат<br>характерной точки | Средняя<br>квадратическая<br>погрешность<br>положения<br>характерной<br>точки (M <sub>t</sub> ), м | Описание<br>обозначения<br>точки на<br>местности (при<br>наличии) |
|--|---------------|------------|---|--|---|
|  | X             | Y          |   |  |   |
| 25   | 680425,88     | 1387794,81 | Геодезический метод                                 | 0,50   | -   |
| 26   | 680420,29     | 1387784,44 | Геодезический метод                                 | 0,50   | -   |
| 27   | 680419,15     | 1387782,33 | Геодезический метод                                 | 0,20   | -   |
| 28   | 680386,30     | 1387726,50 | Геодезический метод                                 | 0,20   | -   |
| 29   | 680344,64     | 1387655,70 | Геодезический метод                                 | 0,50   | -   |
| 30   | 680306,57     | 1387590,99 | Картометрический метод                              | 1,00   | -   |
| 31   | 680576,00     | 1387501,00 | Картометрический метод                              | 1,00   | -   |
| 21   | 681011,19     | 1388120,58 | Картометрический метод                              | 1,00   | -   |
| Часть 5  |               |            |   |  |   |
| 32   | 681094,71     | 1387088,48 | Картометрический метод                              | 1,00   | -   |
| 33   | 680807,36     | 1387294,31 | Картометрический метод                              | 1,00   | -   |
| 34   | 680800,00     | 1387273,00 | Картометрический метод                              | 1,00   | -   |
| 35   | 680585,42     | 1386810,76 | Картометрический метод                              | 1,00   | -   |
| 36   | 680362,00     | 1386376,00 | Картометрический метод                              | 1,00   | -   |
| 37   | 680407,00     | 1386352,00 | Картометрический метод                              | 1,00   | -   |
| 38   | 680607,00     | 1386266,00 | Картометрический метод                              | 1,00   | -   |
| 39   | 680640,46     | 1386238,27 | Картометрический метод                              | 1,00   | -   |
| 40   | 680673,96     | 1386289,14 | Картометрический метод                              | 1,00   | -   |
| 41   | 680730,50     | 1386391,23 | Картометрический метод                              | 1,00   | -   |
| 42   | 680770,58     | 1386469,35 | Картометрический метод                              | 1,00   | -   |
| 43   | 680865,15     | 1386655,74 | Картометрический метод                              | 1,00   | -   |
| 44   | 680946,35     | 1386813,70 | Картометрический метод                              | 1,00   | -   |
| 45   | 680993,63     | 1386907,57 | Картометрический метод                              | 1,00   | -   |
| 46   | 681016,25     | 1386947,31 | Картометрический метод                              | 1,00   | -   |
| 47   | 681049,14     | 1387013,11 | Картометрический метод                              | 1,00   | -   |
| 32   | 681094,71     | 1387088,48 | Картометрический метод                              | 1,00   | -   |
| Часть 6  |               |            |   |  |   |
| 48   | 680775,26     | 1387283,36 | Картометрический метод                              | 1,00   | -   |
| 49   | 680651,69     | 1387346,13 | Картометрический метод                              | 1,00   | -   |
| 50   | 680534,55     | 1387397,04 | Картометрический метод                              | 1,00   | -   |
| 51   | 680523,90     | 1387395,91 | Картометрический метод                              | 1,00   | -   |
| 52   | 680309,03     | 1386930,88 | Картометрический метод                              | 1,00   | -   |
| 53   | 680315,20     | 1386925,63 | Картометрический метод                              | 1,00   | -   |
| 54   | 680341,71     | 1386913,70 | Картометрический метод                              | 1,00   | -   |
| 55   | 680379,24     | 1386899,67 | Картометрический метод                              | 1,00   | -   |
| 56   | 680437,93     | 1386877,61 | Картометрический метод                              | 1,00   | -   |
| 57   | 680566,34     | 1386829,08 | Картометрический метод                              | 1,00   | -   |
| 58   | 680581,13     | 1386831,66 | Картометрический метод                              | 1,00   | -   |
| 59   | 680740,92     | 1387172,34 | Картометрический метод                              | 1,00   | -   |
| 60   | 680749,44     | 1387188,36 | Картометрический метод                              | 1,00   | -   |
| 61   | 680753,38     | 1387196,84 | Картометрический метод                              | 1,00   | -   |
| 62   | 680761,40     | 1387214,09 | Картометрический метод                              | 1,00   | -   |
| 63   | 680780,61     | 1387261,55 | Картометрический метод                              | 1,00   | -   |
| 48   | 680775,26     | 1387283,36 | Картометрический метод                              | 1,00   | -   |
| Часть 7  |               |            |   |  |   |

## ОПИСАНИЕ МЕСТОПОЛОЖЕНИЯ ГРАНИЦ

**Зона застройки индивидуальными и малоэтажными жилыми домами  
Волчно-Бурлинского сельсовета Крутихинского района Алтайского края (Ж1)**  
(наименование объекта)

### Сведения о местоположении границ объекта

#### 3. Сведения о характерных точках части (частей) границы объекта

| Обозначение<br>характерных<br>точек<br>части<br>границы | Координаты, м |            | Метод определения<br>координат<br>характерной точки | Средняя<br>квадратическая<br>погрешность<br>положения<br>характерной<br>точки (M <sub>t</sub> ), м | Описание<br>обозначения<br>точки на<br>местности (при<br>наличии) |
|---|---------------|------------|---|--|---|
|   | X             | Y          |   |  |   |
| 64  | 680508,63     | 1387408,82 | Картометрический метод                              | 1,00   | -   |
| 65  | 680359,94     | 1387454,55 | Картометрический метод                              | 1,00   | -   |
| 66  | 680283,00     | 1387465,00 | Картометрический метод                              | 1,00   | -   |
| 67  | 680261,83     | 1387462,98 | Геодезический метод                                 | 0,20   | -   |
| 68  | 680246,57     | 1387457,72 | Геодезический метод                                 | 0,20   | -   |
| 69  | 680239,74     | 1387452,15 | Геодезический метод                                 | 0,20   | -   |
| 70  | 680239,00     | 1387444,81 | Геодезический метод                                 | 0,20   | -   |
| 71  | 680225,43     | 1387396,23 | Геодезический метод                                 | 0,20   | -   |
| 72  | 680217,41     | 1387371,79 | Геодезический метод                                 | 0,20   | -   |
| 73  | 680206,85     | 1387348,40 | Геодезический метод                                 | 0,20   | -   |
| 74  | 680183,36     | 1387303,92 | Геодезический метод                                 | 0,20   | -   |
| 75  | 680159,38     | 1387259,78 | Геодезический метод                                 | 0,20   | -   |
| 76  | 680134,30     | 1387216,36 | Геодезический метод                                 | 0,20   | -   |
| 77  | 680110,92     | 1387172,11 | Геодезический метод                                 | 0,20   | -   |
| 78  | 680087,71     | 1387128,34 | Геодезический метод                                 | 0,20   | -   |
| 79  | 680082,14     | 1387118,85 | Геодезический метод                                 | 0,20   | -   |
| 80  | 680051,36     | 1387072,98 | Геодезический метод                                 | 0,20   | -   |
| 81  | 680053,19     | 1387055,83 | Геодезический метод                                 | 0,20   | -   |
| 82  | 680290,09     | 1386936,99 | Геодезический метод                                 | 0,20   | -   |
| 83  | 680302,07     | 1386938,10 | Картометрический метод                              | 1,00   | -   |
| 84  | 680372,17     | 1387088,67 | Геодезический метод                                 | 0,20   | Стол (деревянный,<br>бетонный,<br>кирпичный)                      |
| 85  | 680374,73     | 1387094,24 | Геодезический метод                                 | 0,20   | Стол (деревянный,<br>бетонный,<br>кирпичный)                      |
| 86  | 680391,56     | 1387132,56 | Геодезический метод                                 | 0,20   | Долговременный<br>межевой знак                                    |
| 87  | 680395,36     | 1387140,62 | Геодезический метод                                 | 0,20   | Долговременный<br>межевой знак                                    |
| 88  | 680513,14     | 1387401,20 | Картометрический метод                              | 1,00   | -   |
| 64  | 680508,63     | 1387408,82 | Картометрический метод                              | 1,00   | -   |
| Часть 8   |               |            |   |  |   |
| 89  | 680064,19     | 1387424,81 | Геодезический метод                                 | 0,20   | Стол (деревянный,<br>бетонный,<br>кирпичный)                      |
| 90  | 680022,44     | 1387447,53 | Геодезический метод                                 | 0,20   | Стол (деревянный,<br>бетонный,<br>кирпичный)                      |
| 91  | 680018,66     | 1387450,31 | Картометрический метод                              | 1,00   | -   |
| 92  | 679911,11     | 1387291,18 | Картометрический метод                              | 1,00   | -   |
| 93  | 679953,36     | 1387220,67 | Картометрический метод                              | 1,00   | -   |
| 94  | 679950,68     | 1387197,82 | Картометрический метод                              | 1,00   | -   |
| 95  | 679917,00     | 1387163,00 | Картометрический метод                              | 1,00   | -   |
| 96  | 679879,90     | 1387104,95 | Картометрический метод                              | 1,00   | -   |
| 97  | 679861,43     | 1387077,91 | Картометрический метод                              | 1,00   | -   |
| 98  | 679843,83     | 1387036,74 | Картометрический метод                              | 1,00   | -   |
| 99  | 679806,66     | 1386955,12 | Картометрический метод                              | 1,00   | -   |
| 100   | 679778,05     | 1386922,93 | Картометрический метод                              | 1,00   | -   |

## ОПИСАНИЕ МЕСТОПОЛОЖЕНИЯ ГРАНИЦ

**Зона застройки индивидуальными и малоэтажными жилыми домами**  
**Волчно-Бурлинского сельсовета Крутихинского района Алтайского края (Ж1)**  
 (наименование объекта)

### Сведения о местоположении границ объекта

#### 3. Сведения о характерных точках части (частей) границы объекта

| Обозначение<br>характерных точек<br>части<br>границы | Координаты, м |            | Метод определения<br>координат<br>характерной точки | Средняя<br>квадратическая<br>погрешность<br>положения<br>характерной<br>точки (M <sub>t</sub> ), м | Описание<br>обозначения<br>точки на<br>местности (при<br>наличии) |
|--|---------------|------------|---|--|---|
|  | X             | Y          |   |  |   |
| 101  | 679761,95     | 1386892,76 | Картометрический метод                              | 1,00   | -   |
| 102  | 679723,85     | 1386833,89 | Картометрический метод                              | 1,00   | -   |
| 103  | 679692,69     | 1386785,67 | Картометрический метод                              | 1,00   | -   |
| 104  | 679675,70     | 1386762,67 | Картометрический метод                              | 1,00   | -   |
| 105  | 679672,05     | 1386731,52 | Картометрический метод                              | 1,00   | -   |
| 106  | 679695,90     | 1386675,35 | Картометрический метод                              | 1,00   | -   |
| 107  | 679645,36     | 1386605,89 | Картометрический метод                              | 1,00   | -   |
| 108  | 679638,70     | 1386617,89 | Картометрический метод                              | 1,00   | -   |
| 109  | 679629,74     | 1386620,40 | Картометрический метод                              | 1,00   | -   |
| 110  | 679621,62     | 1386621,52 | Картометрический метод                              | 1,00   | -   |
| 111  | 679612,38     | 1386620,40 | Картометрический метод                              | 1,00   | -   |
| 112  | 679602,86     | 1386613,68 | Картометрический метод                              | 1,00   | -   |
| 113  | 679596,57     | 1386607,91 | Картометрический метод                              | 1,00   | -   |
| 114  | 679589,98     | 1386604,44 | Картометрический метод                              | 1,00   | -   |
| 115  | 679581,30     | 1386600,24 | Картометрический метод                              | 1,00   | -   |
| 116  | 679571,78     | 1386595,76 | Картометрический метод                              | 1,00   | -   |
| 117  | 679561,70     | 1386589,04 | Картометрический метод                              | 1,00   | -   |
| 118  | 679552,46     | 1386580,64 | Картометрический метод                              | 1,00   | -   |
| 119  | 679524,75     | 1386550,68 | Картометрический метод                              | 1,00   | -   |
| 120  | 679504,03     | 1386520,17 | Картометрический метод                              | 1,00   | -   |
| 121  | 679487,79     | 1386494,69 | Картометрический метод                              | 1,00   | -   |
| 122  | 679482,75     | 1386478,45 | Картометрический метод                              | 1,00   | -   |
| 123  | 679475,19     | 1386468,09 | Картометрический метод                              | 1,00   | -   |
| 124  | 679456,11     | 1386433,56 | Картометрический метод                              | 1,00   | -   |
| 125  | 679452,86     | 1386424,10 | Картометрический метод                              | 1,00   | -   |
| 126  | 679506,75     | 1386357,23 | Геодезический метод                                 | 0,20   | -   |
| 127  | 679507,49     | 1386356,55 | Геодезический метод                                 | 0,20   | -   |
| 128  | 679522,82     | 1386369,04 | Геодезический метод                                 | 0,20   | -   |
| 129  | 679557,53     | 1386404,12 | Геодезический метод                                 | 0,20   | -   |
| 130  | 679590,92     | 1386441,06 | Геодезический метод                                 | 0,20   | -   |
| 131  | 679623,87     | 1386478,64 | Геодезический метод                                 | 0,20   | -   |
| 132  | 679656,83     | 1386516,24 | Геодезический метод                                 | 0,20   | -   |
| 133  | 679688,67     | 1386554,93 | Геодезический метод                                 | 0,20   | -   |
| 134  | 679702,46     | 1386580,76 | Геодезический метод                                 | 0,20   | -   |
| 135  | 679710,56     | 1386590,28 | Геодезический метод                                 | 0,20   | -   |
| 136  | 679753,52     | 1386630,18 | Геодезический метод                                 | 0,20   | -   |
| 137  | 679783,89     | 1386669,22 | Геодезический метод                                 | 0,20   | -   |
| 138  | 679811,15     | 1386710,69 | Геодезический метод                                 | 0,20   | -   |
| 139  | 679837,43     | 1386753,11 | Геодезический метод                                 | 0,20   | -   |
| 140  | 679863,54     | 1386795,75 | Геодезический метод                                 | 0,20   | -   |
| 141  | 679889,48     | 1386838,49 | Геодезический метод                                 | 0,20   | -   |
| 142  | 679915,59     | 1386881,08 | Геодезический метод                                 | 0,20   | -   |
| 143  | 679941,04     | 1386923,97 | Геодезический метод                                 | 0,20   | -   |
| 144  | 679966,43     | 1386967,05 | Геодезический метод                                 | 0,20   | -   |
| 145  | 679992,00     | 1387010,41 | Геодезический метод                                 | 0,20   | -   |
| 146  | 680017,08     | 1387053,59 | Геодезический метод                                 | 0,20   | -   |

## ОПИСАНИЕ МЕСТОПОЛОЖЕНИЯ ГРАНИЦ

**Зона застройки индивидуальными и малоэтажными жилыми домами  
Волчно-Бурлинского сельсовета Крутихинского района Алтайского края (Ж1)**  
(наименование объекта)

### Сведения о местоположении границ объекта

#### 3. Сведения о характерных точках части (частей) границы объекта

| Обозначение<br>характерных точек<br>части<br>границы | Координаты, м |            | Метод определения<br>координат<br>характерной точки | Средняя<br>квадратическая<br>погрешность<br>положения<br>характерной<br>точки (M <sub>t</sub> ), м | Описание<br>обозначения<br>точки на<br>местности (при<br>наличии) |
|--|---------------|------------|---|--|---|
|  | X             | Y          |   |  |   |
| 147  | 680041,37     | 1387096,96 | Геодезический метод                                 | 0,20   | -   |
| 148  | 680054,96     | 1387133,91 | Геодезический метод                                 | 0,20   | -   |
| 149  | 680061,22     | 1387144,73 | Геодезический метод                                 | 0,20   | -   |
| 150  | 680091,42     | 1387183,54 | Геодезический метод                                 | 0,20   | -   |
| 151  | 680118,34     | 1387225,72 | Геодезический метод                                 | 0,20   | -   |
| 152  | 680143,80     | 1387268,59 | Геодезический метод                                 | 0,20   | -   |
| 153  | 680167,78     | 1387312,21 | Геодезический метод                                 | 0,20   | -   |
| 154  | 680190,25     | 1387356,55 | Геодезический метод                                 | 0,20   | -   |
| 89   | 680064,19     | 1387424,81 | Геодезический метод                                 | 0,20   | Столб (деревянный,<br>бетонный,<br>кирпичный)                     |
| Часть 9  |               |            |   |  |   |
| 155  | 680390,72     | 1386482,85 | Картометрический метод                              | 1,00   | -   |
| 156  | 680403,35     | 1386486,32 | Картометрический метод                              | 1,00   | -   |
| 157  | 680566,29     | 1386802,94 | Картометрический метод                              | 1,00   | -   |
| 158  | 680562,04     | 1386818,17 | Картометрический метод                              | 1,00   | -   |
| 159  | 680309,83     | 1386912,69 | Картометрический метод                              | 1,00   | -   |
| 160  | 680299,30     | 1386912,88 | Картометрический метод                              | 1,00   | -   |
| 161  | 680116,79     | 1386632,90 | Картометрический метод                              | 1,00   | -   |
| 162  | 680117,92     | 1386625,71 | Картометрический метод                              | 1,00   | -   |
| 163  | 680295,00     | 1386524,00 | Картометрический метод                              | 1,00   | -   |
| 155  | 680390,72     | 1386482,85 | Картометрический метод                              | 1,00   | -   |
| Часть 10   |               |            |   |  |   |
| 164  | 680291,00     | 1386916,00 | Картометрический метод                              | 1,00   | -   |
| 165  | 680288,00     | 1386926,00 | Картометрический метод                              | 1,00   | -   |
| 166  | 680259,00     | 1386943,00 | Картометрический метод                              | 1,00   | -   |
| 167  | 680046,97     | 1387044,99 | Геодезический метод                                 | 0,20   | -   |
| 168  | 680030,12     | 1387038,05 | Геодезический метод                                 | 0,20   | -   |
| 169  | 680007,50     | 1387000,88 | Геодезический метод                                 | 0,20   | -   |
| 170  | 679982,03     | 1386957,85 | Геодезический метод                                 | 0,20   | -   |
| 171  | 679956,25     | 1386915,01 | Геодезический метод                                 | 0,20   | -   |
| 172  | 679931,10     | 1386871,65 | Геодезический метод                                 | 0,20   | -   |
| 173  | 679904,90     | 1386829,01 | Геодезический метод                                 | 0,20   | -   |
| 174  | 679878,45     | 1386786,58 | Геодезический метод                                 | 0,20   | -   |
| 175  | 679869,06     | 1386770,97 | Картометрический метод                              | 1,00   | -   |
| 176  | 679888,41     | 1386760,44 | Картометрический метод                              | 1,00   | -   |
| 177  | 679890,43     | 1386759,58 | Картометрический метод                              | 1,00   | -   |
| 178  | 679951,81     | 1386727,95 | Картометрический метод                              | 1,00   | -   |
| 179  | 680054,00     | 1386677,00 | Картометрический метод                              | 1,00   | -   |
| 180  | 680100,41     | 1386645,55 | Картометрический метод                              | 1,00   | -   |
| 181  | 680110,76     | 1386645,11 | Картометрический метод                              | 1,00   | -   |
| 182  | 680200,06     | 1386778,33 | Геодезический метод                                 | 0,20   | -   |
| 183  | 680205,63     | 1386786,69 | Геодезический метод                                 | 0,20   | -   |
| 164  | 680291,00     | 1386916,00 | Картометрический метод                              | 1,00   | -   |
| Часть 11   |               |            |   |  |   |
| 184  | 679990,00     | 1386696,00 | Картометрический метод                              | 1,00   | -   |

## ОПИСАНИЕ МЕСТОПОЛОЖЕНИЯ ГРАНИЦ

**Зона застройки индивидуальными и малоэтажными жилыми домами**  
**Волчно-Бурлинского сельсовета Крутихинского района Алтайского края (Ж1)**  
 (наименование объекта)

### Сведения о местоположении границ объекта

#### 3. Сведения о характерных точках части (частей) границы объекта

| Обозначение<br>характерных точек<br>части<br>границы | Координаты, м |            | Метод определения<br>координат<br>характерной точки | Средняя<br>квадратическая<br>погрешность<br>положения<br>характерной<br>точки (M <sub>t</sub> ), м | Описание<br>обозначения<br>точки на<br>местности (при<br>наличии) |
|--|---------------|------------|---|--|---|
|  | X             | Y          |   |  |   |
| 185  | 679864,42     | 1386763,08 | Картометрический метод                              | 1,00   | -   |
| 186  | 679852,25     | 1386743,99 | Геодезический метод                                 | 0,20   | -   |
| 187  | 679825,87     | 1386701,40 | Геодезический метод                                 | 0,20   | -   |
| 188  | 679816,46     | 1386688,94 | Геодезический метод                                 | 0,20   | -   |
| 189  | 679801,81     | 1386664,03 | Геодезический метод                                 | 0,20   | -   |
| 190  | 679798,28     | 1386659,26 | Геодезический метод                                 | 0,20   | -   |
| 191  | 679768,80     | 1386618,22 | Геодезический метод                                 | 0,20   | -   |
| 192  | 679733,68     | 1386569,42 | Геодезический метод                                 | 0,20   | -   |
| 193  | 679726,52     | 1386561,07 | Геодезический метод                                 | 0,20   | -   |
| 194  | 679704,13     | 1386541,16 | Геодезический метод                                 | 0,20   | -   |
| 195  | 679669,99     | 1386504,71 | Геодезический метод                                 | 0,20   | -   |
| 196  | 679636,96     | 1386467,17 | Геодезический метод                                 | 0,20   | -   |
| 197  | 679603,99     | 1386429,57 | Геодезический метод                                 | 0,20   | -   |
| 198  | 679570,39     | 1386392,26 | Геодезический метод                                 | 0,20   | -   |
| 199  | 679535,38     | 1386355,74 | Геодезический метод                                 | 0,20   | -   |
| 200  | 679663,00     | 1386354,00 | Картометрический метод                              | 1,00   | -   |
| 201  | 679812,72     | 1386364,18 | Геодезический метод                                 | 0,20   | -   |
| 202  | 679925,36     | 1386367,68 | Картометрический метод                              | 1,00   | -   |
| 203  | 679957,17     | 1386419,14 | Картометрический метод                              | 1,00   | -   |
| 204  | 679974,59     | 1386410,21 | Геодезический метод                                 | 0,10   | Долговременный<br>межевой знак                                    |
| 205  | 680055,00     | 1386371,00 | Картометрический метод                              | 1,00   | -   |
| 206  | 680220,65     | 1386382,35 | Картометрический метод                              | 1,00   | -   |
| 207  | 680324,73     | 1386367,60 | Картометрический метод                              | 1,00   | -   |
| 208  | 680345,57     | 1386376,89 | Картометрический метод                              | 1,00   | -   |
| 209  | 680388,70     | 1386460,31 | Картометрический метод                              | 1,00   | -   |
| 210  | 680386,33     | 1386473,95 | Картометрический метод                              | 1,00   | -   |
| 211  | 680290,00     | 1386513,00 | Картометрический метод                              | 1,00   | -   |
| 212  | 680091,60     | 1386630,85 | Картометрический метод                              | 1,00   | -   |
| 184  | 679990,00     | 1386696,00 | Картометрический метод                              | 1,00   | -   |
| Часть 2  |               |            |   |  |   |
| 213  | 679709,95     | 1386032,78 | Картометрический метод                              | 1,00   | -   |
| 214  | 679914,17     | 1386350,94 | Картометрический метод                              | 1,00   | -   |
| 215  | 679870,46     | 1386349,48 | Картометрический метод                              | 1,00   | -   |
| 216  | 679782,66     | 1386344,97 | Картометрический метод                              | 1,00   | -   |
| 217  | 679663,89     | 1386334,50 | Картометрический метод                              | 1,00   | -   |
| 218  | 679666,13     | 1386279,46 | Картометрический метод                              | 1,00   | -   |
| 219  | 679645,59     | 1386259,01 | Геодезический метод                                 | 0,10   | -   |
| 220  | 679618,66     | 1386218,01 | Геодезический метод                                 | 0,10   | -   |
| 221  | 679586,38     | 1386177,07 | Картометрический метод                              | 1,00   | -   |
| 222  | 679596,46     | 1386071,58 | Картометрический метод                              | 1,00   | -   |
| 213  | 679709,95     | 1386032,78 | Картометрический метод                              | 1,00   | -   |
| Часть 13   |               |            |   |  |   |
| 223  | 680315,31     | 1386355,23 | Картометрический метод                              | 1,00   | -   |
| 224  | 680222,00     | 1386366,00 | Картометрический метод                              | 1,00   | -   |
| 225  | 679928,66     | 1386351,95 | Картометрический метод                              | 1,00   | -   |

## ОПИСАНИЕ МЕСТОПОЛОЖЕНИЯ ГРАНИЦ

**Зона застройки индивидуальными и малоэтажными жилыми домами**  
**Волчно-Бурлинского сельсовета Крутихинского района Алтайского края (Ж1)**  
 (наименование объекта)

### Сведения о местоположении границ объекта

#### 3. Сведения о характерных точках части (частей) границы объекта

| Обозначение<br>характерных точек<br>части<br>границы | Координаты, м |            | Метод определения<br>координат<br>характерной точки | Средняя<br>квадратическая<br>погрешность<br>положения<br>характерной<br>точки (M <sub>t</sub> ), м | Описание<br>обозначения<br>точки на<br>местности (при<br>наличии) |
|--|---------------|------------|---|--|---|
|  | X             | Y          |   |  |   |
| 226  | 679727,49     | 1386030,44 | Картометрический метод                              | 1,00   | -   |
| 227  | 679766,69     | 1386021,17 | Картометрический метод                              | 1,00   | -   |
| 228  | 679998,34     | 1385918,59 | Геодезический метод                                 | 0,20   | Столб (деревянный,<br>бетонный,<br>кирпичный)                     |
| 229  | 680014,44     | 1385930,82 | Картометрический метод                              | 1,00   | -   |
| 230  | 680319,93     | 1386337,75 | Картометрический метод                              | 1,00   | -   |
| 223  | 680315,31     | 1386355,23 | Картометрический метод                              | 1,00   | -   |
| <b>Часть 14</b>                                      |               |            |   |  |   |
| 231  | 680613,05     | 1386245,24 | Картометрический метод                              | 1,00   | -   |
| 232  | 680601,00     | 1386256,00 | Картометрический метод                              | 1,00   | -   |
| 233  | 680402,00     | 1386341,00 | Картометрический метод                              | 1,00   | -   |
| 234  | 680356,00     | 1386366,00 | Картометрический метод                              | 1,00   | -   |
| 235  | 680028,03     | 1385923,24 | Картометрический метод                              | 1,00   | -   |
| 236  | 680027,87     | 1385914,45 | Картометрический метод                              | 1,00   | -   |
| 237  | 680066,00     | 1385892,00 | Картометрический метод                              | 1,00   | -   |
| 238  | 680145,65     | 1385847,17 | Картометрический метод                              | 1,00   | -   |
| 239  | 680264,49     | 1385757,61 | Картометрический метод                              | 1,00   | -   |
| 240  | 680272,77     | 1385759,29 | Картометрический метод                              | 1,00   | -   |
| 241  | 680430,55     | 1385958,80 | Геодезический метод                                 | 0,10   | Нет закрепления   |
| 242  | 680431,85     | 1385960,31 | Геодезический метод                                 | 0,10   | Нет закрепления   |
| 243  | 680514,64     | 1386073,45 | Картометрический метод                              | 1,00   | -   |
| 244  | 680581,71     | 1386174,76 | Картометрический метод                              | 1,00   | -   |
| 245  | 680611,29     | 1386229,15 | Картометрический метод                              | 1,00   | -   |
| 231  | 680613,05     | 1386245,24 | Картометрический метод                              | 1,00   | -   |
| <b>Часть 15</b>                                      |               |            |   |  |   |
| 246  | 680586,88     | 1385958,48 | Картометрический метод                              | 1,00   | -   |
| 247  | 680578,83     | 1386138,21 | Картометрический метод                              | 1,00   | -   |
| 248  | 680478,49     | 1386000,32 | Картометрический метод                              | 1,00   | -   |
| 249  | 679983,70     | 1385368,90 | Картометрический метод                              | 1,00   | -   |
| 250  | 679867,92     | 1385228,21 | Картометрический метод                              | 1,00   | -   |
| 251  | 679876,23     | 1385213,40 | Картометрический метод                              | 1,00   | -   |
| 252  | 679902,00     | 1385193,00 | Картометрический метод                              | 1,00   | -   |
| 253  | 679951,04     | 1385158,38 | Картометрический метод                              | 1,00   | -   |
| 254  | 679966,45     | 1385168,12 | Картометрический метод                              | 1,00   | -   |
| 255  | 679990,83     | 1385184,87 | Картометрический метод                              | 1,00   | -   |
| 256  | 680040,36     | 1385237,86 | Картометрический метод                              | 1,00   | -   |
| 257  | 680076,78     | 1385297,28 | Картометрический метод                              | 1,00   | -   |
| 258  | 680081,26     | 1385303,84 | Картометрический метод                              | 1,00   | -   |
| 259  | 680107,92     | 1385330,25 | Геодезический метод                                 | 0,20   | Долговременный<br>межевой знак                                    |
| 260  | 680141,23     | 1385368,98 | Геодезический метод                                 | 0,20   | Временный межевой<br>знак   |
| 261  | 680152,08     | 1385382,42 | Геодезический метод                                 | 0,20   | Долговременный<br>межевой знак                                    |
| 262  | 680162,16     | 1385395,34 | Геодезический метод                                 | 0,20   | Долговременный<br>межевой знак                                    |
| 263  | 680172,26     | 1385408,81 | Геодезический метод                                 | 0,10   | -   |



**ОПИСАНИЕ МЕСТОПОЛОЖЕНИЯ ГРАНИЦ**

**Зона застройки индивидуальными и малоэтажными жилыми домами**  
**Волчно-Бурлинского сельсовета Крутихинского района Алтайского края (Ж1)**  
 (наименование объекта)

**Сведения о местоположении границ объекта**

**3. Сведения о характерных точках части (частей) границы объекта**

| Обозначение<br>характерных<br>точек<br>части<br>границы | Координаты, м |            | Метод определения<br>координат<br>характерной точки | Средняя<br>квадратическая<br>погрешность<br>положения<br>характерной<br>точки (M <sub>t</sub> ), м | Описание<br>обозначения<br>точки на<br>местности (при<br>наличии) |
|---|---------------|------------|---|--|---|
|   | X             | Y          |   |  |   |
| 264   | 680184,25     | 1385422,87 | Геодезический метод                                 | 0,10   | -   |
| 265   | 680194,21     | 1385436,18 | Геодезический метод                                 | 0,10   | -   |
| 266   | 680282,98     | 1385546,96 | Картометрический метод                              | 1,00   | -   |
| 267   | 680390,35     | 1385685,12 | Геодезический метод                                 | 0,10   | -   |
| 268   | 680478,06     | 1385781,70 | Картометрический метод                              | 1,00   | -   |
| 269   | 680519,55     | 1385848,77 | Геодезический метод                                 | 0,20   | Долговременный<br>межевой знак                                    |
| 246   | 680586,88     | 1385958,48 | Картометрический метод                              | 1,00   | -   |
| Часть 16  |               |            |   |  |   |
| 270   | 680257,56     | 1385738,72 | Картометрический метод                              | 1,00   | -   |
| 271   | 680259,13     | 1385750,70 | Картометрический метод                              | 1,00   | -   |
| 272   | 680144,00     | 1385838,00 | Картометрический метод                              | 1,00   | -   |
| 273   | 680029,24     | 1385905,09 | Геодезический метод                                 | 0,20   | Долговременный<br>межевой знак                                    |
| 274   | 680021,79     | 1385908,75 | Картометрический метод                              | 1,00   | -   |
| 275   | 680017,18     | 1385907,53 | Картометрический метод                              | 1,00   | -   |
| 276   | 679852,00     | 1385687,00 | Картометрический метод                              | 1,00   | -   |
| 277   | 679853,65     | 1385682,90 | Геодезический метод                                 | 0,10   | Нет закрепления   |
| 278   | 679868,59     | 1385670,19 | Геодезический метод                                 | 0,10   | Нет закрепления   |
| 279   | 679904,47     | 1385665,71 | Геодезический метод                                 | 0,10   | Нет закрепления   |
| 280   | 679907,72     | 1385666,24 | Геодезический метод                                 | 0,10   | Нет закрепления   |
| 281   | 679938,00     | 1385674,00 | Картометрический метод                              | 1,00   | -   |
| 282   | 679972,00     | 1385654,00 | Картометрический метод                              | 1,00   | -   |
| 283   | 679996,00     | 1385572,00 | Картометрический метод                              | 1,00   | -   |
| 284   | 679959,75     | 1385565,75 | Геодезический метод                                 | 0,20   | Долговременный<br>межевой знак                                    |
| 285   | 679939,14     | 1385560,54 | Геодезический метод                                 | 0,20   | Долговременный<br>межевой знак                                    |
| 286   | 679925,00     | 1385561,00 | Картометрический метод                              | 1,00   | -   |
| 287   | 679925,57     | 1385541,69 | Геодезический метод                                 | 0,10   | Нет закрепления   |
| 288   | 679928,65     | 1385513,75 | Геодезический метод                                 | 0,10   | Нет закрепления   |
| 289   | 679942,00     | 1385446,00 | Картометрический метод                              | 1,00   | -   |
| 290   | 679927,12     | 1385433,74 | Картометрический метод                              | 1,00   | -   |
| 291   | 679914,14     | 1385441,59 | Картометрический метод                              | 1,00   | -   |
| 292   | 679908,85     | 1385444,25 | Картометрический метод                              | 1,00   | -   |
| 293   | 679900,47     | 1385434,24 | Картометрический метод                              | 1,00   | -   |
| 294   | 679890,00     | 1385430,00 | Картометрический метод                              | 1,00   | -   |
| 295   | 679913,75     | 1385414,23 | Картометрический метод                              | 1,00   | -   |
| 296   | 679925,30     | 1385402,60 | Картометрический метод                              | 1,00   | -   |
| 297   | 679937,76     | 1385388,62 | Картометрический метод                              | 1,00   | -   |
| 298   | 679942,46     | 1385382,66 | Картометрический метод                              | 1,00   | -   |
| 299   | 679951,55     | 1385372,87 | Картометрический метод                              | 1,00   | -   |
| 300   | 679963,12     | 1385360,39 | Картометрический метод                              | 1,00   | -   |
| 301   | 679978,52     | 1385373,90 | Картометрический метод                              | 1,00   | -   |
| 270   | 680257,56     | 1385738,72 | Картометрический метод                              | 1,00   | -   |
| Часть 17  |               |            |   |  |   |
| 302   | 679850,38     | 1385532,96 | Геодезический метод                                 | 0,20   | Временный межевой   |

## ОПИСАНИЕ МЕСТОПОЛОЖЕНИЯ ГРАНИЦ

**Зона застройки индивидуальными и малоэтажными жилыми домами  
Волчно-Бурлинского сельсовета Крутихинского района Алтайского края (Ж1)**  
(наименование объекта)

### Сведения о местоположении границ объекта

#### 3. Сведения о характерных точках части (частей) границы объекта

| Обозначение<br>характерных точек<br>части<br>границы | Координаты, м |            | Метод определения<br>координат<br>характерной точки | Средняя<br>квадратическая<br>погрешность<br>положения<br>характерной<br>точки (M <sub>t</sub> ), м | Описание<br>обозначения<br>точки на<br>местности (при<br>наличии) |
|--|---------------|------------|---|--|---|
|  | X             | Y          |   |  |   |
|  |               |            |   |  | знак  |
| 303  | 679775,30     | 1385575,69 | Геодезический метод                                 | 0,20   | Временный межевой<br>знак   |
| 304  | 679769,00     | 1385579,00 | Картометрический метод                              | 1,00   | -   |
| 305  | 679749,00     | 1385553,00 | Картометрический метод                              | 1,00   | -   |
| 306  | 679806,00     | 1385521,00 | Картометрический метод                              | 1,00   | -   |
| 307  | 679834,00     | 1385510,00 | Картометрический метод                              | 1,00   | -   |
| 308  | 679835,09     | 1385510,94 | Геодезический метод                                 | 0,20   | Временный межевой<br>знак   |
| 302  | 679850,38     | 1385532,96 | Геодезический метод                                 | 0,20   | Временный межевой<br>знак   |
| Часть 18   |               |            |   |  |   |
| 309  | 679723,00     | 1386020,00 | Картометрический метод                              | 1,00   | -   |
| 310  | 679402,18     | 1385505,40 | Геодезический метод                                 | 0,10   | Нет закрепления   |
| 311  | 679399,57     | 1385498,63 | Геодезический метод                                 | 0,10   | Нет закрепления   |
| 312  | 679400,50     | 1385491,52 | Геодезический метод                                 | 0,10   | Нет закрепления   |
| 313  | 679441,79     | 1385469,00 | Геодезический метод                                 | 0,10   | Нет закрепления   |
| 314  | 679485,70     | 1385445,09 | Геодезический метод                                 | 0,10   | Нет закрепления   |
| 315  | 679529,63     | 1385421,19 | Геодезический метод                                 | 0,10   | Нет закрепления   |
| 316  | 679535,44     | 1385418,22 | Картометрический метод                              | 1,00   | -   |
| 317  | 679542,71     | 1385433,10 | Геодезический метод                                 | 0,20   | Временный межевой<br>знак   |
| 318  | 679544,31     | 1385437,02 | Геодезический метод                                 | 0,20   | Временный межевой<br>знак   |
| 319  | 679546,66     | 1385441,52 | Геодезический метод                                 | 0,20   | Временный межевой<br>знак   |
| 320  | 679567,49     | 1385475,57 | Геодезический метод                                 | 0,20   | Временный межевой<br>знак   |
| 321  | 679600,05     | 1385526,37 | Геодезический метод                                 | 0,20   | Долговременный<br>межевой знак                                    |
| 322  | 679634,06     | 1385585,74 | Картометрический метод                              | 1,00   | -   |
| 323  | 679636,50     | 1385584,62 | Геодезический метод                                 | 0,20   | Временный межевой<br>знак   |
| 324  | 679713,69     | 1385532,12 | Картометрический метод                              | 1,00   | -   |
| 325  | 679715,49     | 1385535,23 | Геодезический метод                                 | 0,20   | Временный межевой<br>знак   |
| 326  | 679725,75     | 1385548,61 | Геодезический метод                                 | 0,20   | Временный межевой<br>знак   |
| 327  | 679737,53     | 1385563,59 | Картометрический метод                              | 1,00   | -   |
| 328  | 679734,98     | 1385565,47 | Геодезический метод                                 | 0,20   | Временный межевой<br>знак   |
| 329  | 679721,13     | 1385575,10 | Геодезический метод                                 | 0,20   | Временный межевой<br>знак   |
| 330  | 679715,42     | 1385578,28 | Геодезический метод                                 | 0,20   | Временный межевой<br>знак   |
| 331  | 679650,23     | 1385624,45 | Картометрический метод                              | 1,00   | -   |
| 332  | 679734,43     | 1385750,72 | Картометрический метод                              | 1,00   | -   |
| 333  | 679767,18     | 1385726,05 | Геодезический метод                                 | 0,20   | Долговременный<br>межевой знак                                    |
| 334  | 679825,53     | 1385687,14 | Геодезический метод                                 | 0,20   | Долговременный<br>межевой знак                                    |
| 335  | 679873,24     | 1385744,28 | Геодезический метод                                 | 0,20   | Стол (деревянный,   |

## ОПИСАНИЕ МЕСТОПОЛОЖЕНИЯ ГРАНИЦ

**Зона застройки индивидуальными и малоэтажными жилыми домами  
Волчно-Бурлинского сельсовета Крутихинского района Алтайского края (Ж1)**  
(наименование объекта)

### Сведения о местоположении границ объекта

#### 3. Сведения о характерных точках части (частей) границы объекта

| Обозначение<br>характерных точек<br>части<br>границы | Координаты, м |            | Метод определения<br>координат<br>характерной точки | Средняя<br>квадратическая<br>погрешность<br>положения<br>характерной<br>точки (M <sub>t</sub> ), м | Описание<br>обозначения<br>точки на<br>местности (при<br>наличии) |
|--|---------------|------------|---|--|---|
|  | X             | Y          |   |  |   |
|  |               |            |   |  | бетонный,<br>кирпичный)   |
| 336  | 679991,35     | 1385904,12 | Картометрический метод                              | 1,00   | -   |
| 337  | 679988,10     | 1385916,52 | Картометрический метод                              | 1,00   | -   |
| 338  | 679763,80     | 1386010,30 | Картометрический метод                              | 1,00   | -   |
| 309  | 679723,00     | 1386020,00 | Картометрический метод                              | 1,00   | -   |
| Часть 19   |               |            |   |  |   |
| 339  | 679591,80     | 1386062,67 | Картометрический метод                              | 1,00   | -   |
| 340  | 679540,01     | 1385963,86 | Картометрический метод                              | 1,00   | -   |
| 341  | 679448,90     | 1385856,13 | Картометрический метод                              | 1,00   | -   |
| 342  | 679367,17     | 1385706,72 | Картометрический метод                              | 1,00   | -   |
| 343  | 679335,45     | 1385636,64 | Картометрический метод                              | 1,00   | -   |
| 344  | 679296,15     | 1385654,10 | Картометрический метод                              | 1,00   | -   |
| 345  | 679287,58     | 1385639,87 | Геодезический метод                                 | 0,20   | Долговременный<br>межевой знак                                    |
| 346  | 679251,00     | 1385570,00 | Картометрический метод                              | 1,00   | -   |
| 347  | 679265,17     | 1385562,45 | Геодезический метод                                 | 0,10   | Нет закрепления   |
| 348  | 679309,96     | 1385539,86 | Геодезический метод                                 | 0,10   | Нет закрепления   |
| 349  | 679353,43     | 1385516,58 | Геодезический метод                                 | 0,10   | Нет закрепления   |
| 350  | 679383,26     | 1385501,80 | Геодезический метод                                 | 0,10   | Нет закрепления   |
| 351  | 679391,09     | 1385505,63 | Геодезический метод                                 | 0,10   | Нет закрепления   |
| 352  | 679393,87     | 1385510,09 | Геодезический метод                                 | 0,10   | Нет закрепления   |
| 353  | 679710,00     | 1386021,00 | Картометрический метод                              | 1,00   | -   |
| 339  | 679591,80     | 1386062,67 | Картометрический метод                              | 1,00   | -   |
| Часть 20   |               |            |   |  |   |
| 354  | 679786,62     | 1385436,44 | Геодезический метод                                 | 0,20   | Долговременный<br>межевой знак                                    |
| 355  | 679799,38     | 1385481,89 | Геодезический метод                                 | 0,20   | -   |
| 356  | 679757,47     | 1385503,99 | Геодезический метод                                 | 0,20   | -   |
| 357  | 679734,17     | 1385514,06 | Геодезический метод                                 | 0,20   | -   |
| 358  | 679725,00     | 1385520,00 | Картометрический метод                              | 1,00   | -   |
| 359  | 679620,20     | 1385381,41 | Геодезический метод                                 | 0,10   | Нет закрепления   |
| 360  | 679619,75     | 1385373,95 | Геодезический метод                                 | 0,10   | Нет закрепления   |
| 361  | 679622,81     | 1385369,23 | Геодезический метод                                 | 0,10   | Нет закрепления   |
| 362  | 679660,66     | 1385348,39 | Геодезический метод                                 | 0,10   | Нет закрепления   |
| 363  | 679705,04     | 1385325,49 | Геодезический метод                                 | 0,10   | Нет закрепления   |
| 364  | 679749,42     | 1385302,60 | Геодезический метод                                 | 0,10   | Нет закрепления   |
| 365  | 679793,65     | 1385279,63 | Геодезический метод                                 | 0,10   | Нет закрепления   |
| 366  | 679837,86     | 1385255,99 | Геодезический метод                                 | 0,10   | Нет закрепления   |
| 367  | 679855,63     | 1385246,85 | Геодезический метод                                 | 0,10   | Нет закрепления   |
| 368  | 679861,17     | 1385248,86 | Геодезический метод                                 | 0,10   | Нет закрепления   |
| 369  | 679864,48     | 1385251,45 | Геодезический метод                                 | 0,10   | Нет закрепления   |
| 370  | 679871,77     | 1385246,05 | Геодезический метод                                 | 0,10   | Нет закрепления   |
| 371  | 679956,00     | 1385356,00 | Картометрический метод                              | 1,00   | -   |
| 372  | 679919,56     | 1385396,02 | Картометрический метод                              | 1,00   | -   |
| 373  | 679881,00     | 1385422,00 | Картометрический метод                              | 1,00   | -   |
| 374  | 679873,00     | 1385434,00 | Картометрический метод                              | 1,00   | -   |

## ОПИСАНИЕ МЕСТОПОЛОЖЕНИЯ ГРАНИЦ

**Зона застройки индивидуальными и малоэтажными жилыми домами  
Волчно-Бурлинского сельсовета Крутихинского района Алтайского края (Ж1)**  
(наименование объекта)

### Сведения о местоположении границ объекта

#### 3. Сведения о характерных точках части (частей) границы объекта

| Обозначение<br>характерных точек<br>части<br>границы | Координаты, м |            | Метод определения<br>координат<br>характерной точки | Средняя<br>квадратическая<br>погрешность<br>положения<br>характерной<br>точки (M <sub>t</sub> ), м | Описание<br>обозначения<br>точки на<br>местности (при<br>наличии) |
|--|---------------|------------|---|--|---|
|  | X             | Y          |   |  |   |
| 375  | 679859,83     | 1385411,84 | Геодезический метод                                 | 0,20   | -   |
| 376  | 679852,12     | 1385408,21 | Геодезический метод                                 | 0,20   | Долговременный<br>межевой знак                                    |
| 377  | 679836,03     | 1385414,56 | Геодезический метод                                 | 0,20   | -   |
| 378  | 679823,80     | 1385419,77 | Геодезический метод                                 | 0,20   | -   |
| 354  | 679786,62     | 1385436,44 | Геодезический метод                                 | 0,20   | Долговременный<br>межевой знак                                    |
| Часть 21   |               |            |   |  |   |
| 379  | 679838,90     | 1385141,17 | Картометрический метод                              | 1,00   | -   |
| 380  | 679876,87     | 1385142,00 | Картометрический метод                              | 1,00   | -   |
| 381  | 679898,95     | 1385182,35 | Картометрический метод                              | 1,00   | -   |
| 382  | 679855,65     | 1385215,54 | Картометрический метод                              | 1,00   | -   |
| 383  | 679847,00     | 1385235,00 | Картометрический метод                              | 1,00   | -   |
| 384  | 679818,00     | 1385251,00 | Картометрический метод                              | 1,00   | -   |
| 385  | 679788,47     | 1385268,99 | Геодезический метод                                 | 0,10   | Нет закрепления   |
| 386  | 679744,22     | 1385292,34 | Геодезический метод                                 | 0,10   | Нет закрепления   |
| 387  | 679699,97     | 1385315,68 | Геодезический метод                                 | 0,10   | Нет закрепления   |
| 388  | 679655,69     | 1385338,76 | Геодезический метод                                 | 0,10   | Нет закрепления   |
| 389  | 679650,38     | 1385341,36 | Картометрический метод                              | 1,00   | -   |
| 390  | 679635,00     | 1385307,00 | Картометрический метод                              | 1,00   | -   |
| 391  | 679578,68     | 1385330,89 | Картометрический метод                              | 1,00   | -   |
| 392  | 679543,45     | 1385282,21 | Картометрический метод                              | 1,00   | -   |
| 393  | 679606,04     | 1385266,64 | Картометрический метод                              | 1,00   | -   |
| 394  | 679613,56     | 1385264,09 | Картометрический метод                              | 1,00   | -   |
| 395  | 679622,56     | 1385249,55 | Картометрический метод                              | 1,00   | -   |
| 396  | 679660,23     | 1385232,63 | Картометрический метод                              | 1,00   | -   |
| 397  | 679683,60     | 1385227,51 | Картометрический метод                              | 1,00   | -   |
| 398  | 679755,61     | 1385198,43 | Картометрический метод                              | 1,00   | -   |
| 399  | 679781,93     | 1385190,69 | Картометрический метод                              | 1,00   | -   |
| 400  | 679836,81     | 1385158,52 | Картометрический метод                              | 1,00   | -   |
| 379  | 679838,90     | 1385141,17 | Картометрический метод                              | 1,00   | -   |
| Часть 22   |               |            |   |  |   |
| 401  | 679523,09     | 1385409,31 | Геодезический метод                                 | 0,10   | Нет закрепления   |
| 402  | 679479,63     | 1385433,19 | Геодезический метод                                 | 0,10   | Нет закрепления   |
| 403  | 679435,31     | 1385457,51 | Геодезический метод                                 | 0,10   | Нет закрепления   |
| 404  | 679391,57     | 1385481,40 | Геодезический метод                                 | 0,10   | Нет закрепления   |
| 405  | 679386,96     | 1385483,85 | Геодезический метод                                 | 0,10   | Нет закрепления   |
| 406  | 679384,37     | 1385481,85 | Геодезический метод                                 | 0,10   | Нет закрепления   |
| 407  | 679382,37     | 1385479,24 | Геодезический метод                                 | 0,10   | Нет закрепления   |
| 408  | 679375,12     | 1385471,30 | Картометрический метод                              | 1,00   | -   |
| 409  | 679346,88     | 1385431,55 | Картометрический метод                              | 1,00   | -   |
| 410  | 679301,70     | 1385377,05 | Картометрический метод                              | 1,00   | -   |
| 411  | 679354,46     | 1385358,35 | Геодезический метод                                 | 0,20   | Долговременный<br>межевой знак                                    |
| 412  | 679378,68     | 1385354,49 | Геодезический метод                                 | 0,20   | Долговременный<br>межевой знак                                    |
| 413  | 679416,80     | 1385358,20 | Геодезический метод                                 | 0,20   | -   |

## ОПИСАНИЕ МЕСТОПОЛОЖЕНИЯ ГРАНИЦ

**Зона застройки индивидуальными и малоэтажными жилыми домами  
Волчно-Бурлинского сельсовета Крутихинского района Алтайского края (Ж1)**  
(наименование объекта)

### Сведения о местоположении границ объекта

#### 3. Сведения о характерных точках части (частей) границы объекта

| Обозначение<br>характерных точек<br>части<br>границы | Координаты, м |            | Метод определения<br>координат<br>характерной точки | Средняя<br>квадратическая<br>погрешность<br>положения<br>характерной<br>точки (M <sub>t</sub> ), м | Описание<br>обозначения<br>точки на<br>местности (при<br>наличии) |
|--|---------------|------------|---|--|---|
|  | X             | Y          |   |  |   |
| 414  | 679455,87     | 1385362,10 | Картометрический метод                              | 1,00   | -   |
| 415  | 679498,43     | 1385338,11 | Геодезический метод                                 | 0,20   | Долговременный<br>межевой знак                                    |
| 416  | 679514,21     | 1385369,81 | Геодезический метод                                 | 0,20   | Закрепление<br>отсутствует  |
| 417  | 679524,05     | 1385387,75 | Геодезический метод                                 | 0,20   | Долговременный<br>межевой знак                                    |
| 418  | 679527,82     | 1385395,96 | Геодезический метод                                 | 0,20   | Долговременный<br>межевой знак                                    |
| 419  | 679532,43     | 1385404,20 | Картометрический метод                              | 1,00   | -   |
| 401  | 679523,09     | 1385409,31 | Геодезический метод                                 | 0,10   | Нет закрепления   |
| Часть 23   |               |            |   |  |   |
| 420  | 679379,86     | 1385487,75 | Геодезический метод                                 | 0,10   | Нет закрепления   |
| 421  | 679377,86     | 1385489,84 | Геодезический метод                                 | 0,10   | Нет закрепления   |
| 422  | 679347,66     | 1385504,77 | Геодезический метод                                 | 0,10   | Нет закрепления   |
| 423  | 679302,78     | 1385526,97 | Геодезический метод                                 | 0,10   | Нет закрепления   |
| 424  | 679257,98     | 1385549,12 | Геодезический метод                                 | 0,10   | Нет закрепления   |
| 425  | 679244,94     | 1385555,33 | Картометрический метод                              | 1,00   | -   |
| 426  | 679135,16     | 1385496,41 | Картометрический метод                              | 1,00   | -   |
| 427  | 679114,97     | 1385493,97 | Картометрический метод                              | 1,00   | -   |
| 428  | 679083,50     | 1385474,03 | Картометрический метод                              | 1,00   | -   |
| 429  | 679053,39     | 1385447,57 | Картометрический метод                              | 1,00   | -   |
| 430  | 679045,95     | 1385436,01 | Картометрический метод                              | 1,00   | -   |
| 431  | 679044,65     | 1385434,23 | Картометрический метод                              | 1,00   | -   |
| 432  | 679025,94     | 1385400,36 | Картометрический метод                              | 1,00   | -   |
| 433  | 679026,35     | 1385381,61 | Картометрический метод                              | 1,00   | -   |
| 434  | 679090,03     | 1385351,78 | Картометрический метод                              | 1,00   | -   |
| 435  | 679124,56     | 1385351,59 | Геодезический метод                                 | 0,20   | Долговременный<br>межевой знак                                    |
| 436  | 679156,00     | 1385350,00 | Картометрический метод                              | 1,00   | -   |
| 437  | 679206,64     | 1385356,39 | Геодезический метод                                 | 0,10   | -   |
| 438  | 679291,72     | 1385383,97 | Картометрический метод                              | 1,00   | -   |
| 439  | 679338,45     | 1385435,97 | Картометрический метод                              | 1,00   | -   |
| 440  | 679377,69     | 1385481,77 | Картометрический метод                              | 1,00   | -   |
| 420  | 679379,86     | 1385487,75 | Геодезический метод                                 | 0,10   | Нет закрепления   |
| Часть 24   |               |            |   |  |   |
| 441  | 679219,50     | 1385209,50 | Геодезический метод                                 | 0,20   | Долговременный<br>межевой знак                                    |
| 442  | 679192,00     | 1385254,00 | Картометрический метод                              | 1,00   | -   |
| 443  | 679134,00     | 1385288,00 | Картометрический метод                              | 1,00   | -   |
| 444  | 679008,12     | 1385304,77 | Картометрический метод                              | 1,00   | -   |
| 445  | 678952,65     | 1385263,96 | Картометрический метод                              | 1,00   | -   |
| 446  | 679055,95     | 1385152,77 | Картометрический метод                              | 1,00   | -   |
| 447  | 679132,00     | 1385084,00 | Картометрический метод                              | 1,00   | -   |
| 448  | 679207,00     | 1385182,00 | Картометрический метод                              | 1,00   | -   |
| 441  | 679219,50     | 1385209,50 | Геодезический метод                                 | 0,20   | Долговременный<br>межевой знак                                    |
| Часть 25   |               |            |   |  |   |

## ОПИСАНИЕ МЕСТОПОЛОЖЕНИЯ ГРАНИЦ

**Зона застройки индивидуальными и малоэтажными жилыми домами  
Волчно-Бурлинского сельсовета Крутихинского района Алтайского края (Ж1)**  
(наименование объекта)

### Сведения о местоположении границ объекта

#### 3. Сведения о характерных точках части (частей) границы объекта

| Обозначение<br>характерных точек<br>части<br>границы | Координаты, м |            | Метод определения<br>координат<br>характерной точки | Средняя<br>квадратическая<br>погрешность<br>положения<br>характерной<br>точки (M <sub>t</sub> ), м | Описание<br>обозначения<br>точки на<br>местности (при<br>наличии) |
|--|---------------|------------|---|--|---|
|  | X             | Y          |   |  |   |
| 449  | 679122,86     | 1385074,51 | Геодезический метод                                 | 0,10   | Угол забора (изгороди, ограды, металлической сеткой)              |
| 450  | 679122,37     | 1385077,98 | Геодезический метод                                 | 0,10   | Угол забора (изгороди, ограды, металлической сеткой)              |
| 451  | 679093,97     | 1385103,46 | Геодезический метод                                 | 0,10   | Угол забора (изгороди, ограды, металлической сеткой)              |
| 452  | 679050,15     | 1385144,22 | Картометрический метод                              | 1,00   | -   |
| 453  | 678980,43     | 1385222,84 | Картометрический метод                              | 1,00   | -   |
| 454  | 678942,62     | 1385247,25 | Картометрический метод                              | 1,00   | -   |
| 455  | 678904,46     | 1385183,71 | Картометрический метод                              | 1,00   | -   |
| 456  | 678888,06     | 1385141,49 | Картометрический метод                              | 1,00   | -   |
| 457  | 679031,34     | 1385014,50 | Картометрический метод                              | 1,00   | -   |
| 458  | 679052,74     | 1385001,53 | Картометрический метод                              | 1,00   | -   |
| 459  | 679062,05     | 1384997,87 | Картометрический метод                              | 1,00   | -   |
| 460  | 679100,00     | 1385045,00 | Картометрический метод                              | 1,00   | -   |
| 461  | 679111,95     | 1385059,65 | Геодезический метод                                 | 0,10   | Угол забора (изгороди, ограды, металлической сеткой)              |
| 449  | 679122,86     | 1385074,51 | Геодезический метод                                 | 0,10   | Угол забора (изгороди, ограды, металлической сеткой)              |
| Часть 26   |               |            |   |  |   |
| 462  | 679104,45     | 1384966,82 | Геодезический метод                                 | 0,10   | -   |
| 463  | 679144,18     | 1384934,82 | Геодезический метод                                 | 0,10   | -   |
| 464  | 679172,29     | 1384948,26 | Картометрический метод                              | 1,00   | -   |
| 465  | 679196,51     | 1384960,77 | Картометрический метод                              | 1,00   | -   |
| 466  | 679217,90     | 1384958,75 | Картометрический метод                              | 1,00   | -   |
| 467  | 679200,24     | 1384998,22 | Картометрический метод                              | 1,00   | -   |
| 468  | 679134,00     | 1385066,00 | Картометрический метод                              | 1,00   | -   |
| 469  | 679124,18     | 1385066,23 | Картометрический метод                              | 1,00   | -   |
| 470  | 679067,11     | 1384995,88 | Картометрический метод                              | 1,00   | -   |
| 471  | 679074,02     | 1384993,16 | Геодезический метод                                 | 0,10   | -   |
| 462  | 679104,45     | 1384966,82 | Геодезический метод                                 | 0,10   | -   |
| Часть 27   |               |            |   |  |   |
| 472  | 679517,05     | 1385261,05 | Картометрический метод                              | 1,00   | -   |
| 473  | 679443,76     | 1385289,47 | Картометрический метод                              | 1,00   | -   |
| 474  | 679356,04     | 1385316,40 | Картометрический метод                              | 1,00   | -   |
| 475  | 679326,75     | 1385309,91 | Картометрический метод                              | 1,00   | -   |
| 476  | 679296,49     | 1385271,32 | Картометрический метод                              | 1,00   | -   |
| 477  | 679269,41     | 1385231,95 | Картометрический метод                              | 1,00   | -   |
| 478  | 679217,00     | 1385174,00 | Картометрический метод                              | 1,00   | -   |
| 479  | 679141,00     | 1385076,00 | Картометрический метод                              | 1,00   | -   |
| 480  | 679251,69     | 1384951,88 | Картометрический метод                              | 1,00   | -   |
| 481  | 679265,26     | 1384952,99 | Картометрический метод                              | 1,00   | -   |
| 482  | 679327,04     | 1385020,98 | Геодезический метод                                 | 0,20   | Временный межевой знак  |

## ОПИСАНИЕ МЕСТОПОЛОЖЕНИЯ ГРАНИЦ

**Зона застройки индивидуальными и малоэтажными жилыми домами  
Волчно-Бурлинского сельсовета Крутихинского района Алтайского края (Ж1)**  
(наименование объекта)

### Сведения о местоположении границ объекта

#### 3. Сведения о характерных точках части (частей) границы объекта

| Обозначение<br>характерных точек<br>части<br>границы | Координаты, м |            | Метод определения<br>координат<br>характерной точки | Средняя<br>квадратическая<br>погрешность<br>положения<br>характерной<br>точки (M <sub>t</sub> ), м | Описание<br>обозначения<br>точки на<br>местности (при<br>наличии) |
|--|---------------|------------|---|--|---|
|  | X             | Y          |   |  |   |
| 483  | 679436,09     | 1385159,14 | Геодезический метод                                 | 0,10   | -   |
| 472  | 679517,05     | 1385261,05 | Картометрический метод                              | 1,00   | -   |
| Часть 28   |               |            |   |  |   |
| 484  | 679777,80     | 1385155,59 | Картометрический метод                              | 1,00   | -   |
| 485  | 679774,04     | 1385179,74 | Картометрический метод                              | 1,00   | -   |
| 486  | 679750,61     | 1385181,88 | Картометрический метод                              | 1,00   | -   |
| 487  | 679695,66     | 1385210,21 | Картометрический метод                              | 1,00   | -   |
| 488  | 679655,23     | 1385216,08 | Картометрический метод                              | 1,00   | -   |
| 489  | 679618,82     | 1385232,12 | Картометрический метод                              | 1,00   | -   |
| 490  | 679606,67     | 1385243,87 | Картометрический метод                              | 1,00   | -   |
| 491  | 679534,73     | 1385270,16 | Картометрический метод                              | 1,00   | -   |
| 492  | 679498,09     | 1385219,54 | Картометрический метод                              | 1,00   | -   |
| 493  | 679311,99     | 1384978,29 | Картометрический метод                              | 1,00   | -   |
| 494  | 679361,41     | 1384941,71 | Картометрический метод                              | 1,00   | -   |
| 495  | 679367,49     | 1384933,66 | Картометрический метод                              | 1,00   | -   |
| 496  | 679417,78     | 1384957,00 | Картометрический метод                              | 1,00   | -   |
| 497  | 679519,03     | 1384973,35 | Картометрический метод                              | 1,00   | -   |
| 498  | 679543,50     | 1385002,50 | Геодезический метод                                 | 0,20   | Долговременный<br>межевой знак                                    |
| 499  | 679591,32     | 1385057,67 | Картометрический метод                              | 1,00   | -   |
| 500  | 679650,22     | 1385072,93 | Картометрический метод                              | 1,00   | -   |
| 501  | 679700,12     | 1385068,95 | Картометрический метод                              | 1,00   | -   |
| 484  | 679777,80     | 1385155,59 | Картометрический метод                              | 1,00   | -   |
| Часть 29   |               |            |   |  |   |
| 502  | 678753,26     | 1385832,01 | Картометрический метод                              | 1,00   | -   |
| 503  | 678768,15     | 1385885,51 | Картометрический метод                              | 1,00   | -   |
| 504  | 678788,84     | 1385909,25 | Картометрический метод                              | 1,00   | -   |
| 505  | 678799,55     | 1385917,02 | Геодезический метод                                 | 0,20   | Долговременный<br>межевой знак                                    |
| 506  | 678821,26     | 1385946,90 | Геодезический метод                                 | 0,10   | -   |
| 507  | 678838,35     | 1385959,11 | Картометрический метод                              | 1,00   | -   |
| 508  | 678850,28     | 1385971,49 | Картометрический метод                              | 1,00   | -   |
| 509  | 678856,08     | 1385979,36 | Картометрический метод                              | 1,00   | -   |
| 510  | 678862,81     | 1385995,36 | Картометрический метод                              | 1,00   | -   |
| 511  | 678863,71     | 1386026,16 | Картометрический метод                              | 1,00   | -   |
| 512  | 678875,49     | 1386099,70 | Картометрический метод                              | 1,00   | -   |
| 513  | 678876,85     | 1386103,93 | Картометрический метод                              | 1,00   | -   |
| 514  | 678882,35     | 1386127,93 | Картометрический метод                              | 1,00   | -   |
| 515  | 678890,57     | 1386196,44 | Картометрический метод                              | 1,00   | -   |
| 516  | 678856,22     | 1386228,24 | Картометрический метод                              | 1,00   | -   |
| 517  | 678813,60     | 1386155,58 | Картометрический метод                              | 1,00   | -   |
| 518  | 678688,60     | 1385865,94 | Геодезический метод                                 | 0,20   | -   |
| 519  | 678688,55     | 1385849,77 | Геодезический метод                                 | 0,20   | -   |
| 520  | 678709,89     | 1385838,62 | Геодезический метод                                 | 0,20   | -   |
| 521  | 678752,53     | 1385816,06 | Геодезический метод                                 | 0,20   | -   |
| 502  | 678753,26     | 1385832,01 | Картометрический метод                              | 1,00   | -   |

## ОПИСАНИЕ МЕСТОПОЛОЖЕНИЯ ГРАНИЦ

**Зона застройки индивидуальными и малоэтажными жилыми домами**  
**Волчно-Бурлинского сельсовета Крутихинского района Алтайского края (Ж1)**  
 (наименование объекта)

### Сведения о местоположении границ объекта

#### 3. Сведения о характерных точках части (частей) границы объекта

| Обозначение<br>характерных<br>точек<br>части<br>границы | Координаты, м |            | Метод определения<br>координат<br>характерной точки | Средняя<br>квадратическая<br>погрешность<br>положения<br>характерной<br>точки (M <sub>t</sub> ), м | Описание<br>обозначения<br>точки на<br>местности (при<br>наличии) |
|---|---------------|------------|---|--|---|
|   | X             | Y          |   |  |   |
| Часть 30  |               |            |   |  |   |
| 522   | 678486,15     | 1385933,93 | Геодезический метод                                 | 0,10   | -   |
| 523   | 678506,20     | 1385922,85 | Геодезический метод                                 | 0,10   | -   |
| 524   | 678524,22     | 1385912,89 | Геодезический метод                                 | 0,20   | -   |
| 525   | 678569,56     | 1385892,73 | Геодезический метод                                 | 0,20   | -   |
| 526   | 678616,27     | 1385877,51 | Геодезический метод                                 | 0,20   | -   |
| 527   | 678664,99     | 1385862,08 | Геодезический метод                                 | 0,20   | -   |
| 528   | 678668,00     | 1385860,50 | Геодезический метод                                 | 0,20   | -   |
| 529   | 678681,92     | 1385867,95 | Геодезический метод                                 | 0,20   | -   |
| 530   | 678719,76     | 1385956,39 | Геодезический метод                                 | 0,20   | Долговременный<br>межевой знак                                    |
| 531   | 678729,64     | 1385978,16 | Геодезический метод                                 | 0,20   | Долговременный<br>межевой знак                                    |
| 532   | 678741,02     | 1386004,30 | Геодезический метод                                 | 0,20   | Временный межевой<br>знак   |
| 533   | 678808,54     | 1386158,11 | Картометрический метод                              | 1,00   | -   |
| 534   | 678819,28     | 1386176,22 | Геодезический метод                                 | 0,20   | Долговременный<br>межевой знак                                    |
| 535   | 678837,59     | 1386228,69 | Геодезический метод                                 | 0,20   | Долговременный<br>межевой знак                                    |
| 536   | 678838,34     | 1386244,81 | Картометрический метод                              | 1,00   | -   |
| 537   | 678803,17     | 1386258,41 | Картометрический метод                              | 1,00   | -   |
| 538   | 678731,47     | 1386268,89 | Картометрический метод                              | 1,00   | -   |
| 539   | 678709,13     | 1386265,61 | Картометрический метод                              | 1,00   | -   |
| 540   | 678670,64     | 1386271,25 | Картометрический метод                              | 1,00   | -   |
| 522   | 678486,15     | 1385933,93 | Картометрический метод                              | 1,00   | -   |
| Часть 31  |               |            |   |  |   |
| 541   | 678744,69     | 1385800,98 | Геодезический метод                                 | 0,20   | -   |
| 542   | 678701,93     | 1385823,60 | Геодезический метод                                 | 0,20   | -   |
| 543   | 678658,26     | 1385846,69 | Геодезический метод                                 | 0,20   | -   |
| 544   | 678611,54     | 1385861,28 | Геодезический метод                                 | 0,20   | -   |
| 545   | 678563,70     | 1385878,49 | Геодезический метод                                 | 0,20   | -   |
| 546   | 678517,67     | 1385898,96 | Геодезический метод                                 | 0,20   | -   |
| 547   | 678472,84     | 1385923,38 | Геодезический метод                                 | 0,20   | -   |
| 548   | 678431,61     | 1385952,23 | Геодезический метод                                 | 0,20   | -   |
| 549   | 678391,09     | 1385981,53 | Геодезический метод                                 | 0,20   | -   |
| 550   | 678350,38     | 1386010,61 | Геодезический метод                                 | 0,20   | -   |
| 551   | 678310,22     | 1386041,14 | Геодезический метод                                 | 0,20   | -   |
| 552   | 678271,82     | 1386073,21 | Геодезический метод                                 | 0,20   | -   |
| 553   | 678232,61     | 1386103,61 | Геодезический метод                                 | 0,20   | -   |
| 554   | 678192,40     | 1386133,30 | Геодезический метод                                 | 0,20   | -   |
| 555   | 678152,13     | 1386162,47 | Геодезический метод                                 | 0,20   | -   |
| 556   | 678109,81     | 1386187,75 | Геодезический метод                                 | 0,20   | -   |
| 557   | 678085,69     | 1386200,12 | Картометрический метод                              | 1,00   | -   |
| 558   | 678053,57     | 1386117,21 | Картометрический метод                              | 1,00   | -   |
| 559   | 678085,78     | 1386102,70 | Картометрический метод                              | 1,00   | -   |
| 560   | 678131,61     | 1386061,92 | Геодезический метод                                 | 0,20   | Временный межевой<br>знак   |



**ОПИСАНИЕ МЕСТОПОЛОЖЕНИЯ ГРАНИЦ**

**Зона застройки индивидуальными и малоэтажными жилыми домами**  
**Волчно-Бурлинского сельсовета Крутихинского района Алтайского края (Ж1)**  
 (наименование объекта)

**Сведения о местоположении границ объекта**

**3. Сведения о характерных точках части (частей) границы объекта**

| Обозначение<br>характерных точек<br>части<br>границы | Координаты, м |            | Метод определения<br>координат<br>характерной точки | Средняя<br>квадратическая<br>погрешность<br>положения<br>характерной<br>точки (M <sub>t</sub> ), м | Описание<br>обозначения<br>точки на<br>местности (при<br>наличии) |
|--|---------------|------------|---|--|---|
|  | X             | Y          |   |  |   |
| 561  | 678145,47     | 1386052,95 | Геодезический метод                                 | 0,20   | Временный межевой знак  |
| 562  | 678162,20     | 1386042,31 | Геодезический метод                                 | 0,20   | Временный межевой знак  |
| 563  | 678213,67     | 1386015,89 | Геодезический метод                                 | 0,20   | Столб( деревянный, бетонный, кирпичный)                           |
| 564  | 678277,79     | 1385968,52 | Картометрический метод                              | 1,00   | -   |
| 565  | 678301,85     | 1385951,41 | Картометрический метод                              | 1,00   | -   |
| 566  | 678400,58     | 1385849,58 | Картометрический метод                              | 1,00   | -   |
| 567  | 678481,59     | 1385742,28 | Картометрический метод                              | 1,00   | -   |
| 568  | 678522,54     | 1385685,14 | Картометрический метод                              | 1,00   | -   |
| 569  | 678535,72     | 1385670,80 | Картометрический метод                              | 1,00   | -   |
| 570  | 678548,68     | 1385663,86 | Картометрический метод                              | 1,00   | -   |
| 571  | 678559,55     | 1385661,08 | Картометрический метод                              | 1,00   | -   |
| 572  | 678574,13     | 1385671,49 | Картометрический метод                              | 1,00   | -   |
| 573  | 678593,79     | 1385701,57 | Картометрический метод                              | 1,00   | -   |
| 574  | 678605,36     | 1385715,45 | Картометрический метод                              | 1,00   | -   |
| 575  | 678610,91     | 1385720,77 | Картометрический метод                              | 1,00   | -   |
| 576  | 678647,00     | 1385718,00 | Картометрический метод                              | 1,00   | -   |
| 577  | 678689,56     | 1385705,59 | Картометрический метод                              | 1,00   | -   |
| 541  | 678744,69     | 1385800,98 | Геодезический метод                                 | 0,20   | -   |
| Часть 32   |               |            |   |  |   |
| 578  | 678010,00     | 1386134,40 | Картометрический метод                              | 1,00   | -   |
| 579  | 678037,08     | 1386219,13 | Картометрический метод                              | 1,00   | -   |
| 580  | 678020,00     | 1386224,40 | Геодезический метод                                 | 0,20   | -   |
| 581  | 677970,40     | 1386232,23 | Геодезический метод                                 | 0,20   | -   |
| 582  | 677921,67     | 1386243,98 | Геодезический метод                                 | 0,20   | -   |
| 583  | 677872,89     | 1386254,35 | Геодезический метод                                 | 0,20   | -   |
| 584  | 677823,88     | 1386264,26 | Геодезический метод                                 | 0,20   | -   |
| 585  | 677774,85     | 1386274,35 | Геодезический метод                                 | 0,20   | -   |
| 586  | 677726,04     | 1386285,84 | Геодезический метод                                 | 0,20   | -   |
| 587  | 677690,01     | 1386294,24 | Геодезический метод                                 | 0,20   | -   |
| 588  | 677656,82     | 1386288,41 | Геодезический метод                                 | 0,20   | -   |
| 589  | 677594,19     | 1386271,79 | Картометрический метод                              | 1,00   | -   |
| 590  | 677528,15     | 1386245,60 | Картометрический метод                              | 1,00   | -   |
| 591  | 677485,51     | 1386230,04 | Картометрический метод                              | 1,00   | -   |
| 592  | 677434,78     | 1386214,11 | Картометрический метод                              | 1,00   | -   |
| 593  | 677403,37     | 1386197,65 | Картометрический метод                              | 1,00   | -   |
| 594  | 677341,21     | 1386124,29 | Картометрический метод                              | 1,00   | -   |
| 595  | 677313,23     | 1386064,25 | Картометрический метод                              | 1,00   | -   |
| 596  | 677326,60     | 1386056,92 | Картометрический метод                              | 1,00   | -   |
| 597  | 677374,05     | 1386096,75 | Картометрический метод                              | 1,00   | -   |
| 598  | 677426,72     | 1386129,76 | Картометрический метод                              | 1,00   | -   |
| 599  | 677476,69     | 1386154,98 | Картометрический метод                              | 1,00   | -   |
| 600  | 677529,66     | 1386157,98 | Картометрический метод                              | 1,00   | -   |
| 601  | 677559,97     | 1386158,22 | Картометрический метод                              | 1,00   | -   |

## ОПИСАНИЕ МЕСТОПОЛОЖЕНИЯ ГРАНИЦ

**Зона застройки индивидуальными и малоэтажными жилыми домами  
Волчно-Бурлинского сельсовета Крутихинского района Алтайского края (Ж1)**  
(наименование объекта)

### Сведения о местоположении границ объекта

#### 3. Сведения о характерных точках части (частей) границы объекта

| Обозначение<br>характерных точек<br>части<br>границы | Координаты, м |            | Метод определения<br>координат<br>характерной точки | Средняя<br>квадратическая<br>погрешность<br>положения<br>характерной<br>точки (M <sub>t</sub> ), м | Описание<br>обозначения<br>точки на<br>местности (при<br>наличии) |
|--|---------------|------------|---|--|---|
|  | X             | Y          |   |  |   |
| 602  | 677586,00     | 1386164,00 | Картометрический метод                              | 1,00   | -   |
| 603  | 677602,53     | 1386185,51 | Картометрический метод                              | 1,00   | -   |
| 604  | 677640,70     | 1386182,51 | Картометрический метод                              | 1,00   | -   |
| 605  | 677681,42     | 1386174,64 | Картометрический метод                              | 1,00   | -   |
| 606  | 677698,07     | 1386173,95 | Картометрический метод                              | 1,00   | -   |
| 607  | 677838,26     | 1386168,39 | Картометрический метод                              | 1,00   | -   |
| 608  | 677866,94     | 1386165,63 | Картометрический метод                              | 1,00   | -   |
| 609  | 677917,61     | 1386155,90 | Картометрический метод                              | 1,00   | -   |
| 610  | 677941,90     | 1386148,50 | Картометрический метод                              | 1,00   | -   |
| 578  | 678010,00     | 1386134,40 | Картометрический метод                              | 1,00   | -   |
| Часть 33   |               |            |   |  |   |
| 611  | 678260,66     | 1386330,69 | Картометрический метод                              | 1,00   | -   |
| 612  | 678241,62     | 1386331,08 | Картометрический метод                              | 1,00   | -   |
| 613  | 678141,93     | 1386329,33 | Картометрический метод                              | 1,00   | -   |
| 614  | 678028,18     | 1386362,61 | Картометрический метод                              | 1,00   | -   |
| 615  | 677973,71     | 1386376,42 | Картометрический метод                              | 1,00   | -   |
| 616  | 677945,48     | 1386382,51 | Картометрический метод                              | 1,00   | -   |
| 617  | 677935,90     | 1386386,37 | Картометрический метод                              | 1,00   | -   |
| 618  | 677908,79     | 1386398,93 | Картометрический метод                              | 1,00   | -   |
| 619  | 677895,05     | 1386402,51 | Картометрический метод                              | 1,00   | -   |
| 620  | 677848,02     | 1386410,73 | Картометрический метод                              | 1,00   | -   |
| 621  | 677839,52     | 1386414,10 | Картометрический метод                              | 1,00   | -   |
| 622  | 677816,01     | 1386427,43 | Картометрический метод                              | 1,00   | -   |
| 623  | 677801,22     | 1386438,22 | Картометрический метод                              | 1,00   | -   |
| 624  | 677778,84     | 1386443,45 | Картометрический метод                              | 1,00   | -   |
| 625  | 677703,12     | 1386453,69 | Картометрический метод                              | 1,00   | -   |
| 626  | 677628,49     | 1386481,50 | Картометрический метод                              | 1,00   | -   |
| 627  | 677590,18     | 1386494,44 | Картометрический метод                              | 1,00   | -   |
| 628  | 677531,73     | 1386506,62 | Картометрический метод                              | 1,00   | -   |
| 629  | 677528,75     | 1386507,12 | Картометрический метод                              | 1,00   | -   |
| 630  | 677525,64     | 1386508,11 | Картометрический метод                              | 1,00   | -   |
| 631  | 677505,49     | 1386516,57 | Картометрический метод                              | 1,00   | -   |
| 632  | 677485,97     | 1386524,28 | Картометрический метод                              | 1,00   | -   |
| 633  | 677461,72     | 1386543,93 | Картометрический метод                              | 1,00   | -   |
| 634  | 677420,00     | 1386576,38 | Картометрический метод                              | 1,00   | -   |
| 635  | 677393,15     | 1386616,46 | Картометрический метод                              | 1,00   | -   |
| 636  | 677376,90     | 1386650,11 | Картометрический метод                              | 1,00   | -   |
| 637  | 677339,47     | 1386727,99 | Картометрический метод                              | 1,00   | -   |
| 638  | 677323,97     | 1386782,05 | Картометрический метод                              | 1,00   | -   |
| 639  | 677313,54     | 1386829,49 | Картометрический метод                              | 1,00   | -   |
| 640  | 677278,20     | 1386806,46 | Картометрический метод                              | 1,00   | -   |
| 641  | 677254,92     | 1386783,98 | Картометрический метод                              | 1,00   | -   |
| 642  | 677236,37     | 1386722,47 | Картометрический метод                              | 1,00   | -   |
| 643  | 677232,50     | 1386712,79 | Картометрический метод                              | 1,00   | -   |
| 644  | 677227,18     | 1386701,18 | Картометрический метод                              | 1,00   | -   |
| 645  | 677222,58     | 1386692,95 | Картометрический метод                              | 1,00   | -   |

**ОПИСАНИЕ МЕСТОПОЛОЖЕНИЯ ГРАНИЦ**

**Зона застройки индивидуальными и малоэтажными жилыми домами**  
**Волчно-Бурлинского сельсовета Крутихинского района Алтайского края (Ж1)**  
 (наименование объекта)

**Сведения о местоположении границ объекта**

**3. Сведения о характерных точках части (частей) границы объекта**

| Обозначение<br>характерных точек<br>части<br>границы | Координаты, м |            | Метод определения<br>координат<br>характерной точки | Средняя<br>квадратическая<br>погрешность<br>положения<br>характерной<br>точки (M <sub>t</sub> ), м | Описание<br>обозначения<br>точки на<br>местности (при<br>наличии) |
|--|---------------|------------|---|--|---|
|  | X             | Y          |   |  |   |
| 646  | 677213,87     | 1386682,79 | Картометрический метод                              | 1,00   | -   |
| 647  | 677210,73     | 1386677,46 | Картометрический метод                              | 1,00   | -   |
| 648  | 677205,89     | 1386669,72 | Картометрический метод                              | 1,00   | -   |
| 649  | 677195,48     | 1386641,65 | Картометрический метод                              | 1,00   | -   |
| 650  | 677191,85     | 1386633,43 | Картометрический метод                              | 1,00   | -   |
| 651  | 677187,25     | 1386623,99 | Картометрический метод                              | 1,00   | -   |
| 652  | 677186,77     | 1386612,86 | Картометрический метод                              | 1,00   | -   |
| 653  | 677243,00     | 1386566,00 | Картометрический метод                              | 1,00   | -   |
| 654  | 677291,00     | 1386515,00 | Картометрический метод                              | 1,00   | -   |
| 655  | 677342,31     | 1386451,50 | Картометрический метод                              | 1,00   | -   |
| 656  | 677354,80     | 1386438,44 | Геодезический метод                                 | 0,20   | -   |
| 657  | 677361,86     | 1386431,37 | Геодезический метод                                 | 0,20   | -   |
| 658  | 677377,80     | 1386415,15 | Геодезический метод                                 | 0,20   | -   |
| 659  | 677386,70     | 1386407,57 | Геодезический метод                                 | 0,20   | -   |
| 660  | 677399,03     | 1386398,87 | Геодезический метод                                 | 0,20   | -   |
| 661  | 677409,69     | 1386390,22 | Геодезический метод                                 | 0,20   | -   |
| 662  | 677412,23     | 1386388,71 | Геодезический метод                                 | 0,20   | -   |
| 663  | 677419,07     | 1386384,85 | Геодезический метод                                 | 0,20   | -   |
| 664  | 677439,87     | 1386371,85 | Геодезический метод                                 | 0,20   | -   |
| 665  | 677447,03     | 1386368,26 | Геодезический метод                                 | 0,20   | -   |
| 666  | 677452,82     | 1386365,92 | Геодезический метод                                 | 0,20   | -   |
| 667  | 677458,35     | 1386364,56 | Геодезический метод                                 | 0,20   | -   |
| 668  | 677464,37     | 1386377,33 | Геодезический метод                                 | 0,20   | -   |
| 669  | 677473,33     | 1386373,11 | Геодезический метод                                 | 0,20   | -   |
| 670  | 677470,00     | 1386362,92 | Геодезический метод                                 | 0,20   | -   |
| 671  | 677487,11     | 1386357,03 | Геодезический метод                                 | 0,20   | -   |
| 672  | 677487,77     | 1386354,93 | Геодезический метод                                 | 0,20   | -   |
| 673  | 677499,71     | 1386350,49 | Геодезический метод                                 | 0,20   | -   |
| 674  | 677501,53     | 1386352,94 | Геодезический метод                                 | 0,20   | -   |
| 675  | 677510,46     | 1386350,21 | Геодезический метод                                 | 0,20   | -   |
| 676  | 677515,42     | 1386348,98 | Геодезический метод                                 | 0,20   | -   |
| 677  | 677543,42     | 1386341,46 | Геодезический метод                                 | 0,20   | -   |
| 678  | 677582,86     | 1386332,49 | Геодезический метод                                 | 0,20   | -   |
| 679  | 677631,84     | 1386322,39 | Геодезический метод                                 | 0,20   | -   |
| 680  | 677729,11     | 1386298,99 | Геодезический метод                                 | 0,20   | -   |
| 681  | 677777,76     | 1386288,04 | Геодезический метод                                 | 0,20   | -   |
| 682  | 677826,68     | 1386277,97 | Геодезический метод                                 | 0,20   | -   |
| 683  | 677875,67     | 1386267,96 | Геодезический метод                                 | 0,20   | -   |
| 684  | 677924,69     | 1386257,54 | Геодезический метод                                 | 0,20   | -   |
| 685  | 677973,39     | 1386246,62 | Геодезический метод                                 | 0,20   | -   |
| 686  | 678022,49     | 1386238,08 | Геодезический метод                                 | 0,20   | -   |
| 687  | 678071,94     | 1386223,99 | Геодезический метод                                 | 0,20   | -   |
| 688  | 678159,82     | 1386173,81 | Геодезический метод                                 | 0,20   | -   |
| 689  | 678200,93     | 1386144,90 | Геодезический метод                                 | 0,20   | -   |
| 611  | 678260,66     | 1386330,69 | Картометрический метод                              | 1,00   | -   |

## ОПИСАНИЕ МЕСТОПОЛОЖЕНИЯ ГРАНИЦ

**Зона застройки индивидуальными и малоэтажными жилыми домами**  
**Волчно-Бурлинского сельсовета Крутихинского района Алтайского края (Ж1)**  
 (наименование объекта)

### Сведения о местоположении границ объекта

#### 3. Сведения о характерных точках части (частей) границы объекта

| Обозначение<br>характерных точек<br>части<br>границы | Координаты, м |            | Метод определения<br>координат<br>характерной точки | Средняя<br>квадратическая<br>погрешность<br>положения<br>характерной<br>точки (M <sub>t</sub> ), м | Описание<br>обозначения<br>точки на<br>местности (при<br>наличии) |
|--|---------------|------------|---|--|---|
|  | X             | Y          |   |  |   |
| 690  | 677144,20     | 1386525,82 | Геодезический метод                                 | 0,30   | -   |
| 691  | 677158,12     | 1386520,24 | Геодезический метод                                 | 0,30   | -   |
| 692  | 677171,91     | 1386512,11 | Геодезический метод                                 | 0,30   | -   |
| 693  | 677180,63     | 1386512,10 | Геодезический метод                                 | 0,30   | -   |
| 694  | 677183,99     | 1386515,80 | Геодезический метод                                 | 0,30   | -   |
| 695  | 677186,98     | 1386513,08 | Геодезический метод                                 | 0,30   | -   |
| 696  | 677198,92     | 1386521,75 | Геодезический метод                                 | 0,30   | -   |
| 697  | 677199,86     | 1386522,53 | Геодезический метод                                 | 0,30   | -   |
| 698  | 677205,33     | 1386515,80 | Геодезический метод                                 | 0,30   | -   |
| 699  | 677207,71     | 1386512,06 | Геодезический метод                                 | 0,30   | -   |
| 700  | 677217,11     | 1386500,85 | Геодезический метод                                 | 0,30   | -   |
| 701  | 677218,17     | 1386503,55 | Геодезический метод                                 | 0,30   | -   |
| 702  | 677237,89     | 1386518,19 | Картометрический метод                              | 1,00   | -   |
| 703  | 677252,05     | 1386534,37 | Картометрический метод                              | 1,00   | -   |
| 704  | 677134,73     | 1386640,51 | Картометрический метод                              | 1,00   | -   |
| 705  | 677105,56     | 1386613,42 | Картометрический метод                              | 1,00   | -   |
| 706  | 677091,34     | 1386581,42 | Картометрический метод                              | 1,00   | -   |
| 707  | 677107,67     | 1386541,22 | Картометрический метод                              | 1,00   | -   |
| 690  | 677144,20     | 1386525,82 | Геодезический метод                                 | 0,30   | -   |
| Часть 35   |               |            |   |  |   |
| 708  | 677650,00     | 1386301,00 | Картометрический метод                              | 1,00   | -   |
| 709  | 677628,27     | 1386306,69 | Геодезический метод                                 | 0,20   | -   |
| 710  | 677579,77     | 1386318,88 | Геодезический метод                                 | 0,20   | -   |
| 711  | 677531,06     | 1386330,15 | Геодезический метод                                 | 0,20   | -   |
| 712  | 677482,27     | 1386342,95 | Геодезический метод                                 | 0,20   | -   |
| 713  | 677452,97     | 1386352,33 | Геодезический метод                                 | 0,20   | -   |
| 714  | 677447,93     | 1386356,15 | Геодезический метод                                 | 0,20   | -   |
| 715  | 677435,01     | 1386362,32 | Геодезический метод                                 | 0,20   | -   |
| 716  | 677412,66     | 1386374,71 | Геодезический метод                                 | 0,20   | -   |
| 717  | 677405,73     | 1386379,08 | Геодезический метод                                 | 0,20   | -   |
| 718  | 677403,17     | 1386380,78 | Геодезический метод                                 | 0,20   | -   |
| 719  | 677391,46     | 1386389,05 | Геодезический метод                                 | 0,20   | -   |
| 720  | 677378,78     | 1386399,40 | Геодезический метод                                 | 0,20   | -   |
| 721  | 677371,92     | 1386405,46 | Геодезический метод                                 | 0,20   | -   |
| 722  | 677370,42     | 1386406,82 | Геодезический метод                                 | 0,20   | -   |
| 723  | 677353,54     | 1386422,72 | Геодезический метод                                 | 0,20   | -   |
| 724  | 677346,33     | 1386429,66 | Геодезический метод                                 | 0,20   | -   |
| 725  | 677336,00     | 1386431,00 | Картометрический метод                              | 1,00   | -   |
| 726  | 677327,00     | 1386426,00 | Картометрический метод                              | 1,00   | -   |
| 727  | 677242,53     | 1386295,18 | Картометрический метод                              | 1,00   | -   |
| 728  | 677259,10     | 1386288,07 | Картометрический метод                              | 1,00   | -   |
| 729  | 677080,49     | 1385830,08 | Картометрический метод                              | 1,00   | -   |
| 730  | 676998,02     | 1385573,15 | Картометрический метод                              | 1,00   | -   |
| 731  | 677028,42     | 1385469,94 | Картометрический метод                              | 1,00   | -   |
| 732  | 677026,30     | 1385443,80 | Картометрический метод                              | 1,00   | -   |
| 733  | 677001,62     | 1385281,49 | Картометрический метод                              | 1,00   | -   |

## ОПИСАНИЕ МЕСТОПОЛОЖЕНИЯ ГРАНИЦ

**Зона застройки индивидуальными и малоэтажными жилыми домами**  
**Волчно-Бурлинского сельсовета Крутихинского района Алтайского края (Ж1)**  
 (наименование объекта)

### Сведения о местоположении границ объекта

#### 3. Сведения о характерных точках части (частей) границы объекта

| Обозначение<br>характерных<br>точек<br>части<br>границы | Координаты, м |            | Метод определения<br>координат<br>характерной точки | Средняя<br>квадратическая<br>погрешность<br>положения<br>характерной<br>точки (M <sub>t</sub> ), м | Описание<br>обозначения<br>точки на<br>местности (при<br>наличии) |
|---|---------------|------------|---|--|---|
|   | X             | Y          |   |  |   |
| 734   | 676997,35     | 1385161,34 | Картометрический метод                              | 1,00   | -   |
| 735   | 676978,63     | 1385078,26 | Картометрический метод                              | 1,00   | -   |
| 736   | 676967,81     | 1384957,82 | Картометрический метод                              | 1,00   | -   |
| 737   | 676999,00     | 1384936,44 | Картометрический метод                              | 1,00   | -   |
| 738   | 677045,80     | 1384883,22 | Картометрический метод                              | 1,00   | -   |
| 739   | 677094,60     | 1384856,89 | Картометрический метод                              | 1,00   | -   |
| 740   | 677184,69     | 1384872,84 | Картометрический метод                              | 1,00   | -   |
| 741   | 677155,67     | 1385037,16 | Картометрический метод                              | 1,00   | -   |
| 742   | 677132,00     | 1385193,00 | Картометрический метод                              | 1,00   | -   |
| 743   | 677117,45     | 1385242,54 | Картометрический метод                              | 1,00   | -   |
| 744   | 677109,86     | 1385393,90 | Картометрический метод                              | 1,00   | -   |
| 745   | 677120,03     | 1385507,45 | Геодезический метод                                 | 0,20   | Долговременный<br>межевой знак                                    |
| 746   | 677136,30     | 1385591,34 | Геодезический метод                                 | 0,20   | Столб( деревянный,<br>бетонный,<br>кирпичный)                     |
| 747   | 677142,78     | 1385640,76 | Геодезический метод                                 | 0,20   | Столб( деревянный,<br>бетонный,<br>кирпичный)                     |
| 748   | 677151,00     | 1385706,00 | Картометрический метод                              | 1,00   | -   |
| 749   | 677160,00     | 1385741,00 | Картометрический метод                              | 1,00   | -   |
| 750   | 677178,74     | 1385811,74 | Геодезический метод                                 | 0,10   | -   |
| 751   | 677202,85     | 1385876,37 | Картометрический метод                              | 1,00   | -   |
| 752   | 677277,00     | 1386025,00 | Картометрический метод                              | 1,00   | -   |
| 753   | 677330,61     | 1386130,39 | Картометрический метод                              | 1,00   | -   |
| 754   | 677396,14     | 1386206,30 | Картометрический метод                              | 1,00   | -   |
| 755   | 677426,32     | 1386221,34 | Картометрический метод                              | 1,00   | -   |
| 756   | 677494,81     | 1386240,20 | Геодезический метод                                 | 0,20   | Долговременный<br>межевой знак                                    |
| 757   | 677591,39     | 1386279,38 | Картометрический метод                              | 1,00   | -   |
| 758   | 677649,00     | 1386292,00 | Картометрический метод                              | 1,00   | -   |
| 708   | 677650,00     | 1386301,00 | Картометрический метод                              | 1,00   | -   |
| <b>Часть 36</b>   |               |            |   |  |   |
| 759   | 677332,83     | 1384065,76 | Картометрический метод                              | 1,00   | -   |
| 760   | 677462,02     | 1384118,48 | Картометрический метод                              | 1,00   | -   |
| 761   | 677529,96     | 1384143,39 | Картометрический метод                              | 1,00   | -   |
| 762   | 677458,26     | 1384379,05 | Картометрический метод                              | 1,00   | -   |
| 763   | 677415,01     | 1384472,69 | Картометрический метод                              | 1,00   | -   |
| 764   | 677320,00     | 1384659,00 | Картометрический метод                              | 1,00   | -   |
| 765   | 677340,41     | 1384699,17 | Картометрический метод                              | 1,00   | -   |
| 766   | 677347,38     | 1384710,66 | Картометрический метод                              | 1,00   | -   |
| 767   | 677379,80     | 1384771,87 | Картометрический метод                              | 1,00   | -   |
| 768   | 677388,09     | 1384850,70 | Картометрический метод                              | 1,00   | -   |
| 769   | 677379,20     | 1384889,81 | Картометрический метод                              | 1,00   | -   |
| 770   | 677306,96     | 1385036,49 | Картометрический метод                              | 1,00   | -   |
| 771   | 677301,42     | 1385060,29 | Картометрический метод                              | 1,00   | -   |
| 772   | 677280,08     | 1385054,55 | Картометрический метод                              | 1,00   | -   |
| 773   | 677223,86     | 1385188,95 | Картометрический метод                              | 1,00   | -   |

## ОПИСАНИЕ МЕСТОПОЛОЖЕНИЯ ГРАНИЦ

**Зона застройки индивидуальными и малоэтажными жилыми домами  
Волчно-Бурлинского сельсовета Крутихинского района Алтайского края (Ж1)**  
(наименование объекта)

### Сведения о местоположении границ объекта

#### 3. Сведения о характерных точках части (частей) границы объекта

| Обозначение<br>характерных точек<br>части<br>границы | Координаты, м |            | Метод определения<br>координат<br>характерной точки | Средняя<br>квадратическая<br>погрешность<br>положения<br>характерной<br>точки (M <sub>t</sub> ), м | Описание<br>обозначения<br>точки на<br>местности (при<br>наличии) |
|--|---------------|------------|---|--|---|
|  | X             | Y          |   |  |   |
| 774  | 677247,08     | 1385252,39 | Картометрический метод                              | 1,00   | -   |
| 775  | 677242,74     | 1385283,33 | Картометрический метод                              | 1,00   | -   |
| 776  | 677218,00     | 1385395,10 | Геодезический метод                                 | 0,10   | Столб деревянный  |
| 777  | 677214,46     | 1385420,17 | Геодезический метод                                 | 0,10   | Не закреплена   |
| 778  | 677212,29     | 1385445,83 | Геодезический метод                                 | 0,10   | Не закреплена   |
| 779  | 677212,52     | 1385482,04 | Картометрический метод                              | 1,00   | -   |
| 780  | 677213,60     | 1385527,31 | Картометрический метод                              | 1,00   | -   |
| 781  | 677213,40     | 1385557,50 | Картометрический метод                              | 1,00   | -   |
| 782  | 677219,55     | 1385672,16 | Картометрический метод                              | 1,00   | -   |
| 783  | 677223,45     | 1385723,86 | Картометрический метод                              | 1,00   | -   |
| 784  | 677215,86     | 1385744,59 | Картометрический метод                              | 1,00   | -   |
| 785  | 677226,53     | 1385770,65 | Картометрический метод                              | 1,00   | -   |
| 786  | 677229,88     | 1385778,69 | Геодезический метод                                 | 0,10   | -   |
| 787  | 677239,89     | 1385815,87 | Геодезический метод                                 | 0,10   | -   |
| 788  | 677239,32     | 1385840,66 | Картометрический метод                              | 1,00   | -   |
| 789  | 677239,06     | 1385850,10 | Картометрический метод                              | 1,00   | -   |
| 790  | 677246,00     | 1385894,00 | Картометрический метод                              | 1,00   | -   |
| 791  | 677232,00     | 1385899,00 | Картометрический метод                              | 1,00   | -   |
| 792  | 677208,00     | 1385851,00 | Картометрический метод                              | 1,00   | -   |
| 793  | 677191,00     | 1385811,00 | Картометрический метод                              | 1,00   | -   |
| 794  | 677163,00     | 1385702,00 | Картометрический метод                              | 1,00   | -   |
| 795  | 677139,00     | 1385487,00 | Картометрический метод                              | 1,00   | -   |
| 796  | 677136,13     | 1385419,97 | Геодезический метод                                 | 0,10   | угол забора   |
| 797  | 677135,51     | 1385415,91 | Геодезический метод                                 | 0,10   | Не закреплена   |
| 798  | 677134,70     | 1385398,20 | Геодезический метод                                 | 0,10   | угол забора   |
| 799  | 677130,00     | 1385284,00 | Картометрический метод                              | 1,00   | -   |
| 800  | 677173,00     | 1385048,00 | Картометрический метод                              | 1,00   | -   |
| 801  | 677189,54     | 1384934,96 | Картометрический метод                              | 1,00   | -   |
| 802  | 677202,92     | 1384851,07 | Геодезический метод                                 | 0,20   | -   |
| 803  | 677203,93     | 1384840,72 | Геодезический метод                                 | 0,20   | -   |
| 804  | 677217,00     | 1384778,00 | Картометрический метод                              | 1,00   | -   |
| 805  | 677257,32     | 1384524,36 | Картометрический метод                              | 1,00   | -   |
| 806  | 677327,00     | 1384137,00 | Картометрический метод                              | 1,00   | -   |
| 759  | 677332,83     | 1384065,76 | Картометрический метод                              | 1,00   | -   |
| <b>Часть 37</b>                                      |               |            |   |  |   |
| 807  | 677002,97     | 1384049,85 | Картометрический метод                              | 1,00   | -   |
| 808  | 677019,00     | 1384080,00 | Картометрический метод                              | 1,00   | -   |
| 809  | 677034,01     | 1384111,27 | Картометрический метод                              | 1,00   | -   |
| 810  | 677067,00     | 1384248,00 | Картометрический метод                              | 1,00   | -   |
| 811  | 677113,00     | 1384475,00 | Картометрический метод                              | 1,00   | -   |
| 812  | 677139,03     | 1384512,90 | Картометрический метод                              | 1,00   | -   |
| 813  | 677184,00     | 1384528,00 | Картометрический метод                              | 1,00   | -   |
| 814  | 677243,00     | 1384538,00 | Картометрический метод                              | 1,00   | -   |
| 815  | 677205,00     | 1384776,00 | Картометрический метод                              | 1,00   | -   |
| 816  | 677186,53     | 1384861,58 | Картометрический метод                              | 1,00   | -   |
| 817  | 677097,34     | 1384841,70 | Картометрический метод                              | 1,00   | -   |

## ОПИСАНИЕ МЕСТОПОЛОЖЕНИЯ ГРАНИЦ

**Зона застройки индивидуальными и малоэтажными жилыми домами**  
**Волчно-Бурлинского сельсовета Крутихинского района Алтайского края (Ж1)**  
 (наименование объекта)

### Сведения о местоположении границ объекта

#### 3. Сведения о характерных точках части (частей) границы объекта

| Обозначение<br>характерных<br>точек<br>части<br>границы | Координаты, м |            | Метод определения<br>координат<br>характерной точки | Средняя<br>квадратическая<br>погрешность<br>положения<br>характерной<br>точки (M <sub>t</sub> ), м | Описание<br>обозначения<br>точки на<br>местности (при<br>наличии) |
|---|---------------|------------|---|--|---|
|   | X             | Y          |   |  |   |
| 818   | 677041,72     | 1384872,00 | Картометрический метод                              | 1,00   | -   |
| 819   | 676966,46     | 1384947,50 | Картометрический метод                              | 1,00   | -   |
| 820   | 676838,53     | 1384105,49 | Картометрический метод                              | 1,00   | -   |
| 807   | 677002,97     | 1384049,85 | Картометрический метод                              | 1,00   | -   |
| <b>Часть 38</b>   |               |            |   |  |   |
| 821   | 677290,58     | 1384230,12 | Картометрический метод                              | 1,00   | -   |
| 822   | 677245,00     | 1384526,00 | Картометрический метод                              | 1,00   | -   |
| 823   | 677187,00     | 1384516,00 | Картометрический метод                              | 1,00   | -   |
| 824   | 677147,00     | 1384503,00 | Картометрический метод                              | 1,00   | -   |
| 825   | 677125,00     | 1384472,00 | Картометрический метод                              | 1,00   | -   |
| 826   | 677079,00     | 1384246,00 | Картометрический метод                              | 1,00   | -   |
| 827   | 677044,00     | 1384109,00 | Картометрический метод                              | 1,00   | -   |
| 828   | 677030,00     | 1384074,00 | Картометрический метод                              | 1,00   | -   |
| 829   | 677013,37     | 1384046,31 | Картометрический метод                              | 1,00   | -   |
| 830   | 677090,30     | 1384020,26 | Картометрический метод                              | 1,00   | -   |
| 831   | 677184,77     | 1384022,01 | Картометрический метод                              | 1,00   | -   |
| 832   | 677322,67     | 1384062,80 | Картометрический метод                              | 1,00   | -   |
| 833   | 677315,32     | 1384122,19 | Картометрический метод                              | 1,00   | -   |
| 821   | 677290,58     | 1384230,12 | Картометрический метод                              | 1,00   | -   |
| <b>п. Московский</b>                                    |               |            |   |  |   |
| <b>Часть 39</b>   |               |            |   |  |   |
| 834   | 675308,85     | 1376206,92 | Картометрический метод                              | 1,00   | -   |
| 835   | 675129,37     | 1376316,86 | Картометрический метод                              | 1,00   | -   |
| 836   | 675081,15     | 1376283,36 | Картометрический метод                              | 1,00   | -   |
| 837   | 674813,86     | 1375996,72 | Картометрический метод                              | 1,00   | -   |
| 838   | 674418,92     | 1375585,48 | Картометрический метод                              | 1,00   | -   |
| 839   | 674396,78     | 1375533,64 | Картометрический метод                              | 1,00   | -   |
| 840   | 674412,00     | 1375517,60 | Геодезический метод                                 | 7,50   | -   |
| 841   | 674553,00     | 1375440,00 | Геодезический метод                                 | 7,50   | -   |
| 842   | 674583,95     | 1375468,79 | Геодезический метод                                 | 2,50   | Закрепление<br>отсутствует  |
| 843   | 674653,40     | 1375533,40 | Геодезический метод                                 | 2,50   | Закрепление<br>отсутствует  |
| 844   | 674722,60     | 1375603,80 | Геодезический метод                                 | 2,50   | Закрепление<br>отсутствует  |
| 845   | 674712,73     | 1375625,81 | Картометрический метод                              | 1,00   | -   |
| 846   | 674758,33     | 1375682,64 | Картометрический метод                              | 1,00   | -   |
| 847   | 674725,57     | 1375709,07 | Картометрический метод                              | 1,00   | -   |
| 848   | 674796,75     | 1375810,03 | Картометрический метод                              | 1,00   | -   |
| 849   | 674843,58     | 1375775,30 | Картометрический метод                              | 1,00   | -   |
| 834   | 675308,85     | 1376206,92 | Картометрический метод                              | 1,00   | -   |
| <b>Часть 40</b>   |               |            |   |  |   |
| 850   | 675118,50     | 1376323,51 | Картометрический метод                              | 1,00   | -   |
| 851   | 675033,47     | 1376375,61 | Геодезический метод                                 | 7,50   | Закрепление<br>отсутствует  |
| 852   | 674760,37     | 1376556,37 | Картометрический метод                              | 1,00   | -   |
| 853   | 674698,42     | 1376637,78 | Картометрический метод                              | 1,00   | -   |

## ОПИСАНИЕ МЕСТОПОЛОЖЕНИЯ ГРАНИЦ

**Зона застройки индивидуальными и малоэтажными жилыми домами  
Волчно-Бурлинского сельсовета Крутихинского района Алтайского края (Ж1)**  
(наименование объекта)

### Сведения о местоположении границ объекта

#### 3. Сведения о характерных точках части (частей) границы объекта

| Обозначение<br>характерных точек<br>части<br>границы | Координаты, м |            | Метод определения<br>координат<br>характерной точки | Средняя<br>квадратическая<br>погрешность<br>положения<br>характерной<br>точки (M <sub>t</sub> ), м | Описание<br>обозначения<br>точки на<br>местности (при<br>наличии) |
|--|---------------|------------|---|--|---|
|  | X             | Y          |   |  |   |
| 854  | 674603,80     | 1376665,32 | Картометрический метод                              | 1,00   | -   |
| 855  | 674543,00     | 1376695,89 | Картометрический метод                              | 1,00   | -   |
| 856  | 674569,51     | 1376470,48 | Картометрический метод                              | 1,00   | -   |
| 857  | 674583,28     | 1376420,69 | Картометрический метод                              | 1,00   | -   |
| 858  | 674678,85     | 1376160,27 | Картометрический метод                              | 1,00   | -   |
| 859  | 674715,62     | 1376193,05 | Картометрический метод                              | 1,00   | -   |
| 860  | 674796,93     | 1376112,34 | Картометрический метод                              | 1,00   | -   |
| 861  | 674750,98     | 1376065,47 | Картометрический метод                              | 1,00   | -   |
| 862  | 674792,96     | 1376023,20 | Картометрический метод                              | 1,00   | -   |
| 863  | 674819,56     | 1376019,43 | Картометрический метод                              | 1,00   | -   |
| 864  | 674932,62     | 1376135,53 | Картометрический метод                              | 1,00   | -   |
| 865  | 675073,79     | 1376292,87 | Картометрический метод                              | 1,00   | -   |
| 850  | 675118,50     | 1376323,51 | Картометрический метод                              | 1,00   | -   |
| Часть 41   |               |            |   |  |   |
| 866  | 674443,98     | 1375638,80 | Картометрический метод                              | 1,00   | -   |
| 867  | 674783,55     | 1375982,87 | Картометрический метод                              | 1,00   | -   |
| 868  | 674782,82     | 1376014,12 | Картометрический метод                              | 1,00   | -   |
| 869  | 674727,03     | 1376069,53 | Картометрический метод                              | 1,00   | -   |
| 870  | 674700,98     | 1376044,71 | Картометрический метод                              | 1,00   | -   |
| 871  | 674678,56     | 1376067,47 | Картометрический метод                              | 1,00   | -   |
| 872  | 674705,27     | 1376095,53 | Картометрический метод                              | 1,00   | -   |
| 873  | 674680,10     | 1376126,19 | Картометрический метод                              | 1,00   | -   |
| 874  | 674619,68     | 1376282,40 | Картометрический метод                              | 1,00   | -   |
| 875  | 674569,90     | 1376417,50 | Картометрический метод                              | 1,00   | -   |
| 876  | 674556,13     | 1376467,08 | Картометрический метод                              | 1,00   | -   |
| 877  | 674529,21     | 1376702,92 | Картометрический метод                              | 1,00   | -   |
| 878  | 674403,11     | 1376534,44 | Картометрический метод                              | 1,00   | -   |
| 879  | 674256,98     | 1376400,04 | Картометрический метод                              | 1,00   | -   |
| 880  | 674161,21     | 1376258,94 | Картометрический метод                              | 1,00   | -   |
| 881  | 674109,84     | 1376183,96 | Картометрический метод                              | 1,00   | -   |
| 882  | 674156,38     | 1376038,91 | Картометрический метод                              | 1,00   | -   |
| 883  | 674254,01     | 1375952,32 | Картометрический метод                              | 1,00   | -   |
| 884  | 674397,97     | 1375855,31 | Геодезический метод                                 | 0,10   | -   |
| 885  | 674314,93     | 1375755,28 | Геодезический метод                                 | 0,10   | -   |
| 886  | 674378,59     | 1375702,48 | Геодезический метод                                 | 0,10   | -   |
| 866  | 674443,98     | 1375638,80 | Картометрический метод                              | 1,00   | -   |



## ОПИСАНИЕ МЕСТОПОЛОЖЕНИЯ ГРАНИЦ

### Зона застройки индивидуальными и малоэтажными жилыми домами Волчно-Бурлинского сельсовета Крутихинского района Алтайского края (Ж1)

(наименование объекта)

#### Сведения о местоположении измененных (уточненных) границ объекта

##### 1. Система координат МСК-22, зона 1

##### 2. Сведения о характерных точках границ объекта

| Обозначение<br>характерны<br>х точек<br>границ | Существующие<br>координаты, м |   | Измененные<br>(уточненные)<br>координаты, м |   | Метод<br>определения<br>координат<br>характерной<br>точки | Средняя<br>квадратическая<br>погрешность<br>положения<br>характерной<br>точки (M), м | Описание<br>обозначения<br>точки на<br>местности<br>(при наличии) |
|--|-------------------------------|---|---|---|---|--|---|
|  | X                             | Y | X   | Y |   |  |   |
| -  | -                             | - | -   | - | -   |  | -   |
| -  | -                             | - | -   | - | -   |  | -   |

##### 3. Сведения о характерных точках части (частей) границы объекта

| Обозначение<br>характерны<br>х точек<br>части<br>границы | Существующие<br>координаты, м |   | Измененные<br>(уточненные)<br>координаты, м |   | Метод<br>определения<br>координат<br>характерной<br>точки | Средняя<br>квадратическая<br>погрешность<br>положения<br>характерной<br>точки (M), м | Описание<br>обозначения<br>точки на<br>местности<br>(при наличии) |
|--|-------------------------------|---|---|---|---|--|---|
|  | X                             | Y | X   | Y |   |  |   |
| <b>Часть №1</b>  |                               |   |   |   |   |  |   |
| -  | -                             | - | -   | - | -   | -  | -   |
| -  | -                             | - | -   | - | -   | -  | -   |

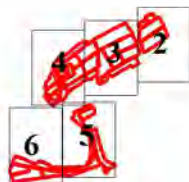
**ОПИСАНИЕ МЕСТОПОЛОЖЕНИЯ ГРАНИЦ  
 ЗОНА ЗАСТРОЙКИ ИНДИВИДУАЛЬНЫМИ И МАЛОЭТАЖНЫМИ ЖИЛЫМИ ДОМАМИ  
 ВОЛЧНО-БУРЛИНСКОГО СЕЛЬСОВЕТА КРУТИХИНСКОГО РАЙОНА АЛТАЙСКОГО КРАЯ (Ж1)**

(наименование объекта)  
**План границ объекта**

**Лист 1/7**

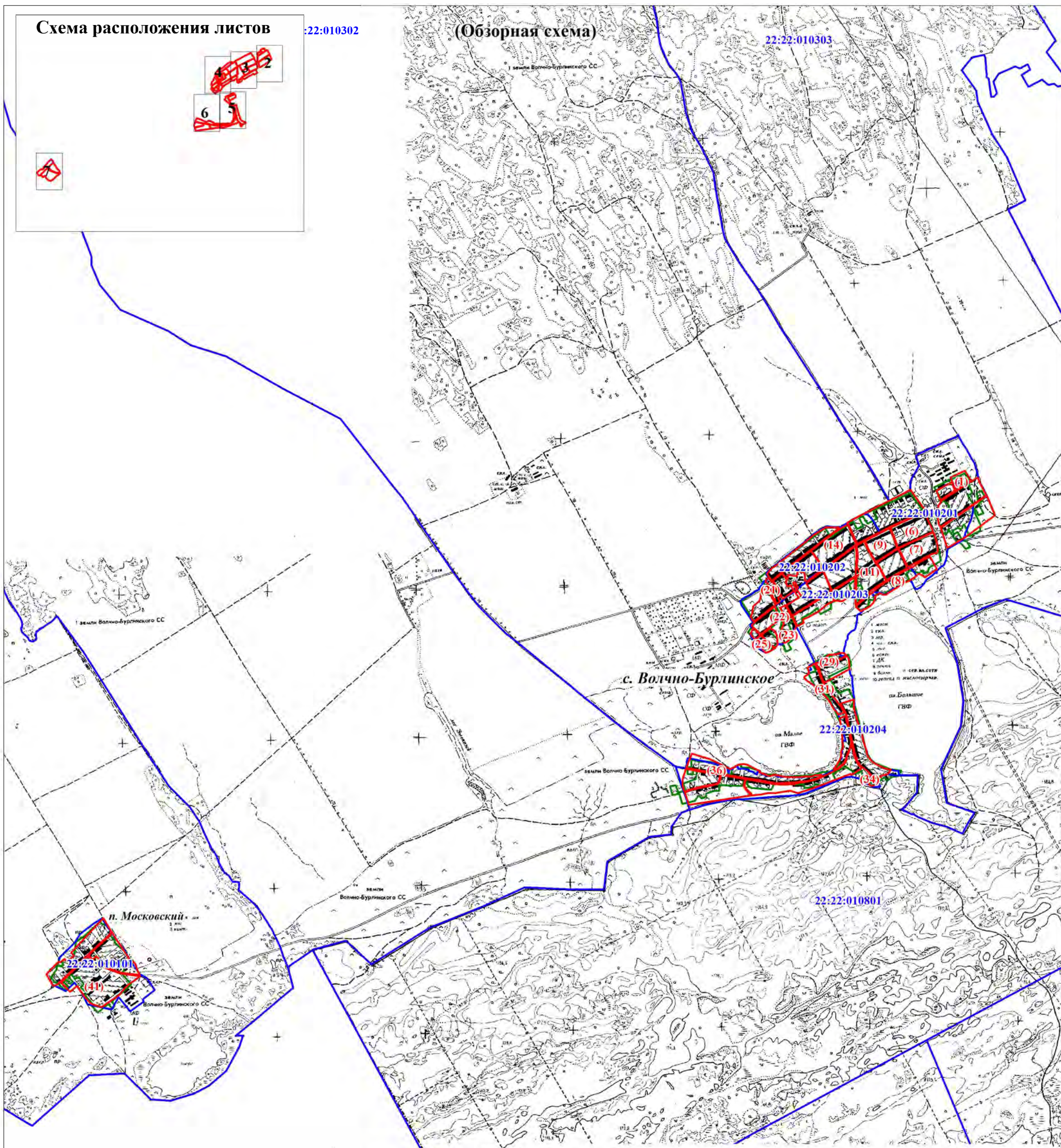
**Схема расположения листов**

22:010302



**(Обзорная схема)**

22:22:010303



**ИСПОЛЬЗУЕМЫЕ УСЛОВНЫЕ ЗНАКИ И ОБОЗНАЧЕНИЯ**

- |  |   |
|--|---|
|  | граница населенного пункта  |
|  | граница и номер кадастрового квартала   |
|  | граница земельного участка, учтенного в ЕГРН  |
|  | граница и обозначение территориальной зоны  |
|  | характерная точка границы, сведения о которой позволяют однозначно определить ее местоположение на местности и ее номер |

**Масштаб 1:50000**


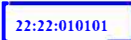



ОПИСАНИЕ МЕСТОПОЛОЖЕНИЯ ГРАНИЦ  
ЗОНА ЗАСТРОЙКИ ИНДИВИДУАЛЬНЫМИ И МАЛОЭТАЖНЫМИ ЖИЛЫМИ ДОМАМИ  
ВОЛЧНО-БУРЛИНСКОГО СЕЛЬСОВЕТА КРУТИХИНСКОГО РАЙОНА АЛТАЙСКОГО КРАЯ (Ж1)

(наименование объекта)  
План границ объекта

Лист 2/7



ИСПОЛЗУЕМЫЕ УСЛОВНЫЕ ЗНАКИ И ОБОЗНАЧЕНИЯ

- |   |   |
|---|---|
|  | граница населенного пункта  |
|  | граница и номер кадастрового квартала   |
|  | граница земельного участка, учтенного в ЕГРН  |
|  | граница и обозначение территориальной зоны  |
|  | характерная точка границы, сведения о которой позволяют однозначно определить ее местоположение на местности и ее номер |

Масштаб 1:5000

ОПИСАНИЕ МЕСТОПОЛОЖЕНИЯ ГРАНИЦ  
ЗОНА ЗАСТРОЙКИ ИНДИВИДУАЛЬНЫМИ И МАЛОЭТАЖНЫМИ ЖИЛЫМИ ДОМАМИ  
ВОЛЧНО-БУРЛИНСКОГО СЕЛЬСОВЕТА КРУТИХИНСКОГО РАЙОНА АЛТАЙСКОГО КРАЯ (Ж1)

(наименование объекта)  
План границ объекта

Лист 3/7


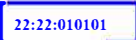
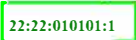




ОПИСАНИЕ МЕСТОПОЛОЖЕНИЯ ГРАНИЦ  
ЗОНА ЗАСТРОЙКИ ИНДИВИДУАЛЬНЫМИ И МАЛОЭТАЖНЫМИ ЖИЛЫМИ ДОМАМИ  
ВОЛЧНО-БУРЛИНСКОГО СЕЛЬСОВЕТА КРУТИХИНСКОГО РАЙОНА АЛТАЙСКОГО КРАЯ (Ж1)

(наименование объекта)  
План границ объекта

Лист 4/7

ИСПОЛЬЗУЕМЫЕ УСЛОВНЫЕ ЗНАКИ И ОБОЗНАЧЕНИЯ

-  граница населенного пункта
-  граница и номер кадастрового квартала
-  граница земельного участка, учтенного в ЕГРН
-  граница и обозначение территориальной зоны
-  характерная точка границы, сведения о которой позволяют однозначно определить ее местоположение на местности и ее номер



Масштаб 1:5000

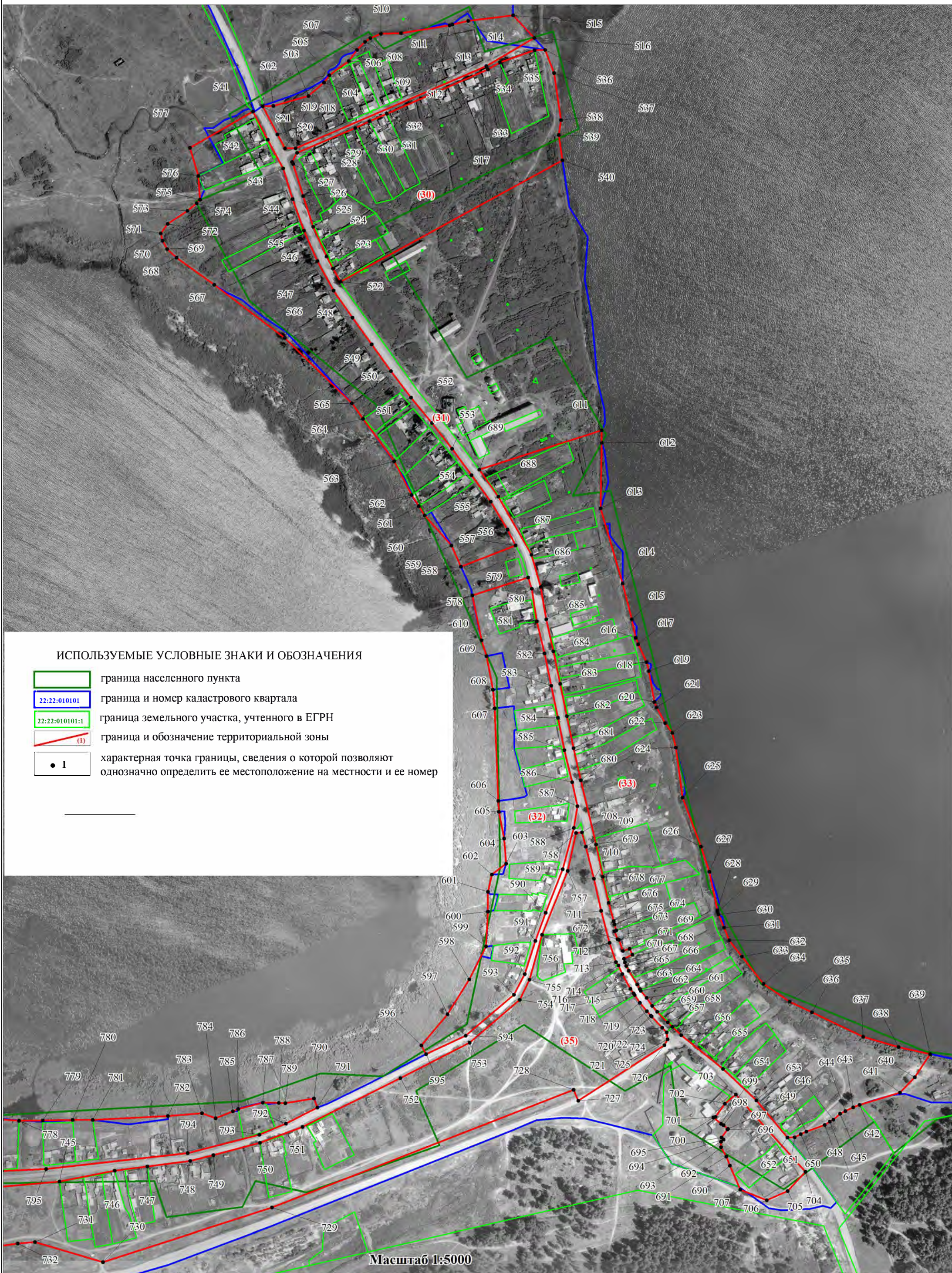
507

510

ОПИСАНИЕ МЕСТОПОЛОЖЕНИЯ ГРАНИЦ  
ЗОНА ЗАСТРОЙКИ ИНДИВИДУАЛЬНЫМИ И МАЛОЭТАЖНЫМИ ЖИЛЫМИ ДОМАМИ  
ВОЛЧНО-БУРЛИНСКОГО СЕЛЬСОВЕТА КРУТИХИНСКОГО РАЙОНА АЛТАЙСКОГО КРАЯ (Ж1)

(наименование объекта)  
План границ объекта

Лист 5/7


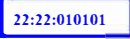


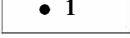


ОПИСАНИЕ МЕСТОПОЛОЖЕНИЯ ГРАНИЦ  
ЗОНА ЗАСТРОЙКИ ИНДИВИДУАЛЬНЫМИ И МАЛОЭТАЖНЫМИ ЖИЛЫМИ ДОМАМИ  
ВОЛЧНО-БУРЛИНСКОГОСЕЛЬСОВЕТА КРУТИХИНСКОГО РАЙОНА АЛТАЙСКОГО КРАЯ (Ж1)

(наименование объекта)  
План границ объекта

Лист 6/7

ИСПОЛЬЗУЕМЫЕ УСЛОВНЫЕ ЗНАКИ И ОБОЗНАЧЕНИЯ

- |   |   |
|---|---|
|  | граница населенного пункта  |
|  | граница и номер кадастрового квартала   |
|  | граница земельного участка, учтенного в ЕГРН  |
|  | граница и обозначение территориальной зоны  |
|  | характерная точка границы, сведения о которой позволяют однозначно определить ее местоположение на местности и ее номер |

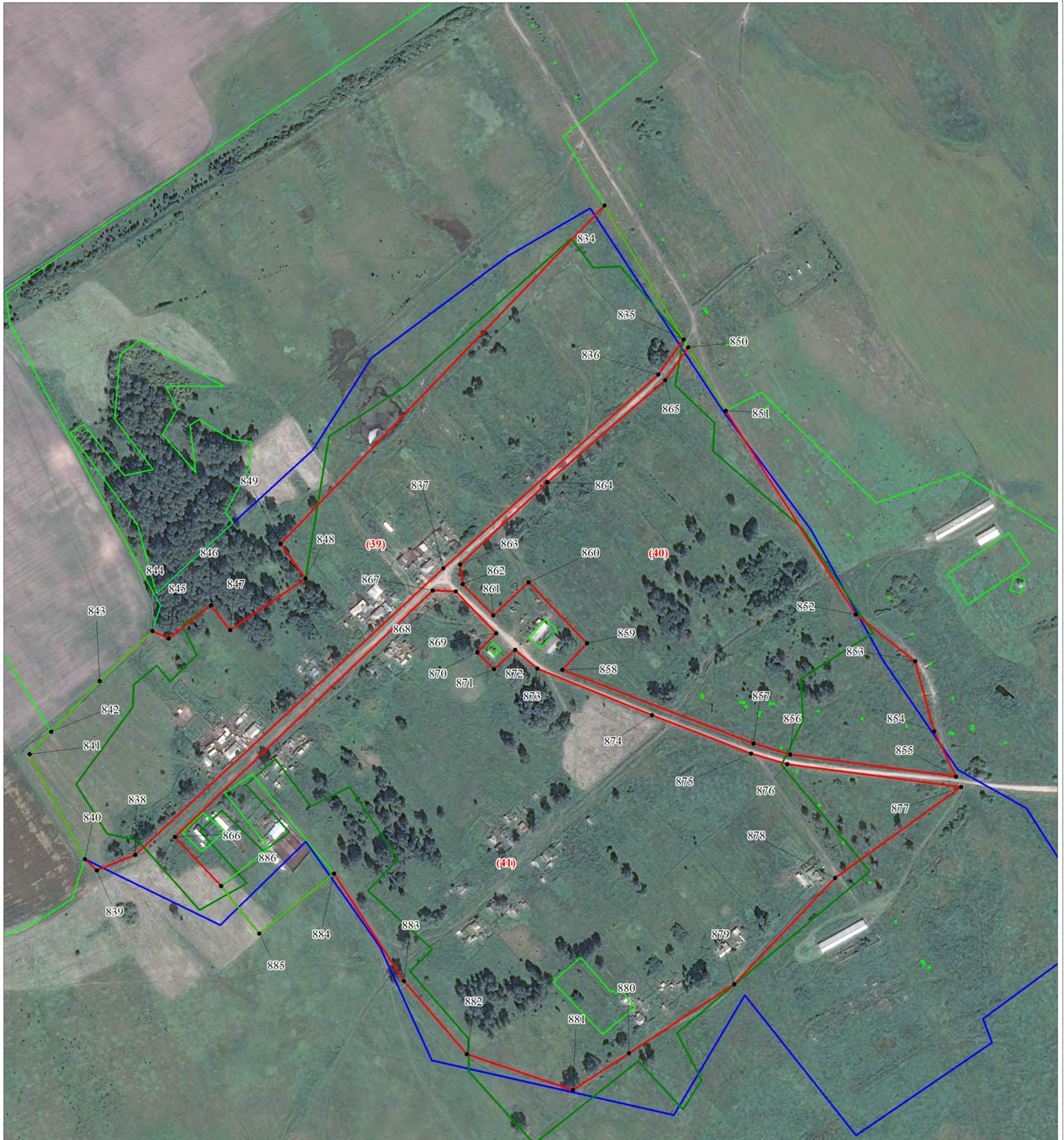


Масштаб 1:5000



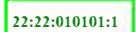


ОПИСАНИЕ МЕСТОПОЛОЖЕНИЯ ГРАНИЦ  
ЗОНА ЗАСТРОЙКИ ИНДИВИДУАЛЬНЫМИ И МАЛОЭТАЖНЫМИ ЖИЛЫМИ ДОМАМИ  
ВОЛЧНО-БУРЛИНСКОГО СЕЛЬСОВЕТА КРУТИХИНСКОГО РАЙОНА АЛТАЙСКОГО КРАЯ (Ж1)

(наименование объекта)  
План границ объекта

Лист 7/7



ИСПОЛЬЗУЕМЫЕ УСЛОВНЫЕ ЗНАКИ И ОБОЗНАЧЕНИЯ

|   |   |
|---|---|
|  | граница населенного пункта  |
|  | граница и номер кадастрового квартала   |
|  | граница земельного участка, учтенного в ЕГРН  |
|  | граница и обозначение территориальной зоны  |
|  | характерная точка границы, сведения о которой позволяют однозначно определить ее местоположение на местности и ее номер |

Масштаб 1:5000



| Прохождение границы         |          | Описание прохождения границы  |
|-----------------------------|----------|---|
| от точки                    | до точки |   |
| <b>с. Волчно-Бурлинское</b> |          |   |
| Часть 1                     |          |   |
| 1                           | 2        | Вдоль границы населенного пункта                                      |
| 2                           | 3        | Вдоль границы населенного пункта                                      |
| 3                           | 4        | Вдоль улично-дорожной сети  |
| 4                           | 1        | Вдоль улично-дорожной сети  |
| Часть 2                     |          |   |
| 5                           | 6        | Вдоль улично-дорожной сети  |
| 6                           | 7        | Вдоль улично-дорожной сети  |
| 7                           | 8        | Вдоль границ зоны, занятой объектами сельскохозяйственного назначения |
| 8                           | 5        | Вдоль границ зоны, занятой объектами сельскохозяйственного назначения |
| Часть 3                     |          |   |
| 9                           | 10       | Вдоль улично-дорожной сети  |
| 10                          | 11       | Вдоль границы населенного пункта                                      |
| 11                          | 12       | Вдоль границы населенного пункта                                      |
| 12                          | 13       | Вдоль границы населенного пункта                                      |
| 13                          | 14       | Вдоль улично-дорожной сети  |
| 14                          | 15       | Вдоль улично-дорожной сети  |
| 15                          | 16       | Вдоль улично-дорожной сети  |
| 16                          | 17       | Вдоль улично-дорожной сети  |
| 17                          | 18       | Вдоль улично-дорожной сети  |
| 18                          | 19       | Вдоль улично-дорожной сети  |
| 19                          | 20       | Вдоль улично-дорожной сети  |
| 20                          | 9        | Вдоль улично-дорожной сети  |
| Часть 4                     |          |   |
| 21                          | 22       | Вдоль границы населенного пункта                                      |
| 22                          | 23       | Вдоль границы населенного пункта                                      |
| 23                          | 24       | Вдоль границы населенного пункта                                      |
| 24                          | 25       | Вдоль границы населенного пункта                                      |
| 25                          | 26       | Вдоль границы населенного пункта                                      |
| 26                          | 27       | Вдоль границы населенного пункта                                      |
| 27                          | 28       | Вдоль границы населенного пункта                                      |
| 28                          | 29       | Вдоль границы населенного пункта                                      |
| 29                          | 30       | Вдоль границы населенного пункта                                      |
| 30                          | 31       | Вдоль улично-дорожной сети  |
| 31                          | 21       | Вдоль улично-дорожной сети  |
| Часть 5                     |          |   |
| 32                          | 33       | Вдоль границы населенного пункта                                      |
| 33                          | 34       | Вдоль улично-дорожной сети  |
| 34                          | 35       | Вдоль улично-дорожной сети  |
| 35                          | 36       | Вдоль улично-дорожной сети  |
| 36                          | 37       | Вдоль улично-дорожной сети  |
| 37                          | 38       | Вдоль улично-дорожной сети  |
| 38                          | 39       | Вдоль улично-дорожной сети  |
| 39                          | 40       | Вдоль границы населенного пункта                                      |
| 40                          | 41       | Вдоль границы населенного пункта                                      |
| 41                          | 42       | Вдоль границы населенного пункта                                      |
| 42                          | 43       | Вдоль границы населенного пункта                                      |
| 43                          | 44       | Вдоль границы населенного пункта                                      |
| 44                          | 45       | Вдоль границы населенного пункта                                      |
| 45                          | 46       | Вдоль границы населенного пункта                                      |
| 46                          | 47       | Вдоль границы населенного пункта                                      |
| 47                          | 32       | Вдоль границы населенного пункта                                      |
| Часть 6                     |          |   |
| 48                          | 49       | Вдоль улично-дорожной сети  |
| 49                          | 50       | Вдоль улично-дорожной сети  |
| 50                          | 51       | Вдоль улично-дорожной сети  |
| 51                          | 52       | Вдоль улично-дорожной сети  |

| Прохождение границы |          | Описание прохождения границы     |
|---------------------|----------|----------------------------------|
| от точки            | до точки |                                  |
| 52                  | 53       | Вдоль улично-дорожной сети       |
| 53                  | 54       | Вдоль улично-дорожной сети       |
| 54                  | 55       | Вдоль улично-дорожной сети       |
| 55                  | 56       | Вдоль улично-дорожной сети       |
| 56                  | 57       | Вдоль улично-дорожной сети       |
| 57                  | 58       | Вдоль улично-дорожной сети       |
| 58                  | 59       | Вдоль улично-дорожной сети       |
| 59                  | 60       | Вдоль улично-дорожной сети       |
| 60                  | 61       | Вдоль улично-дорожной сети       |
| 61                  | 62       | Вдоль улично-дорожной сети       |
| 62                  | 63       | Вдоль улично-дорожной сети       |
| 63                  | 48       | Вдоль улично-дорожной сети       |
|                     |          | Часть 7                          |
| 64                  | 65       | Вдоль улично-дорожной сети       |
| 65                  | 66       | Вдоль улично-дорожной сети       |
| 66                  | 67       | Вдоль улично-дорожной сети       |
| 67                  | 68       | Вдоль улично-дорожной сети       |
| 68                  | 69       | Вдоль улично-дорожной сети       |
| 69                  | 70       | Вдоль улично-дорожной сети       |
| 70                  | 71       | Вдоль улично-дорожной сети       |
| 71                  | 72       | Вдоль улично-дорожной сети       |
| 72                  | 73       | Вдоль улично-дорожной сети       |
| 73                  | 74       | Вдоль улично-дорожной сети       |
| 74                  | 75       | Вдоль улично-дорожной сети       |
| 75                  | 76       | Вдоль улично-дорожной сети       |
| 76                  | 77       | Вдоль улично-дорожной сети       |
| 77                  | 78       | Вдоль улично-дорожной сети       |
| 78                  | 79       | Вдоль улично-дорожной сети       |
| 79                  | 80       | Вдоль улично-дорожной сети       |
| 80                  | 81       | Вдоль улично-дорожной сети       |
| 81                  | 82       | Вдоль улично-дорожной сети       |
| 82                  | 83       | Вдоль улично-дорожной сети       |
| 83                  | 84       | Вдоль улично-дорожной сети       |
| 84                  | 85       | Вдоль улично-дорожной сети       |
| 85                  | 86       | Вдоль улично-дорожной сети       |
| 86                  | 87       | Вдоль улично-дорожной сети       |
| 87                  | 88       | Вдоль улично-дорожной сети       |
| 88                  | 64       | Вдоль улично-дорожной сети       |
|                     |          | Часть 8                          |
| 89                  | 90       | Вдоль границы населенного пункта |
| 90                  | 91       | Вдоль границы населенного пункта |
| 91                  | 92       | Вдоль границы населенного пункта |
| 92                  | 93       | Вдоль границы населенного пункта |
| 93                  | 94       | Вдоль границы населенного пункта |
| 94                  | 95       | Вдоль границы населенного пункта |
| 95                  | 96       | Вдоль границы населенного пункта |
| 96                  | 97       | Вдоль границы населенного пункта |
| 97                  | 98       | Вдоль границы населенного пункта |
| 98                  | 99       | Вдоль границы населенного пункта |
| 99                  | 100      | Вдоль границы населенного пункта |
| 100                 | 101      | Вдоль границы населенного пункта |
| 101                 | 102      | Вдоль границы населенного пункта |
| 102                 | 103      | Вдоль границы населенного пункта |
| 103                 | 104      | Вдоль границы населенного пункта |
| 104                 | 105      | Вдоль границы населенного пункта |
| 105                 | 106      | Вдоль границы населенного пункта |
| 106                 | 107      | Вдоль границы населенного пункта |
| 107                 | 108      | Вдоль границы населенного пункта |

| Прохождение границы |          | Описание прохождения границы     |
|---------------------|----------|----------------------------------|
| от точки            | до точки |                                  |
| 108                 | 109      | Вдоль границы населенного пункта |
| 109                 | 110      | Вдоль границы населенного пункта |
| 110                 | 111      | Вдоль границы населенного пункта |
| 111                 | 112      | Вдоль границы населенного пункта |
| 112                 | 113      | Вдоль границы населенного пункта |
| 113                 | 114      | Вдоль границы населенного пункта |
| 114                 | 115      | Вдоль границы населенного пункта |
| 115                 | 116      | Вдоль границы населенного пункта |
| 116                 | 117      | Вдоль границы населенного пункта |
| 117                 | 118      | Вдоль границы населенного пункта |
| 118                 | 119      | Вдоль границы населенного пункта |
| 119                 | 120      | Вдоль границы населенного пункта |
| 120                 | 121      | Вдоль границы населенного пункта |
| 121                 | 122      | Вдоль границы населенного пункта |
| 122                 | 123      | Вдоль границы населенного пункта |
| 123                 | 124      | Вдоль границы населенного пункта |
| 124                 | 125      | Вдоль границы населенного пункта |
| 125                 | 126      | Вдоль границы населенного пункта |
| 126                 | 127      | Вдоль улично-дорожной сети       |
| 127                 | 128      | Вдоль улично-дорожной сети       |
| 128                 | 129      | Вдоль улично-дорожной сети       |
| 129                 | 130      | Вдоль улично-дорожной сети       |
| 130                 | 131      | Вдоль улично-дорожной сети       |
| 131                 | 132      | Вдоль улично-дорожной сети       |
| 132                 | 133      | Вдоль улично-дорожной сети       |
| 133                 | 134      | Вдоль улично-дорожной сети       |
| 134                 | 135      | Вдоль улично-дорожной сети       |
| 135                 | 136      | Вдоль улично-дорожной сети       |
| 136                 | 137      | Вдоль улично-дорожной сети       |
| 137                 | 138      | Вдоль улично-дорожной сети       |
| 138                 | 139      | Вдоль улично-дорожной сети       |
| 139                 | 140      | Вдоль улично-дорожной сети       |
| 140                 | 141      | Вдоль улично-дорожной сети       |
| 141                 | 142      | Вдоль улично-дорожной сети       |
| 142                 | 143      | Вдоль улично-дорожной сети       |
| 143                 | 144      | Вдоль улично-дорожной сети       |
| 144                 | 145      | Вдоль улично-дорожной сети       |
| 145                 | 141      | Вдоль улично-дорожной сети       |
| 146                 | 147      | Вдоль улично-дорожной сети       |
| 147                 | 148      | Вдоль улично-дорожной сети       |
| 148                 | 149      | Вдоль улично-дорожной сети       |
| 149                 | 150      | Вдоль улично-дорожной сети       |
| 150                 | 151      | Вдоль улично-дорожной сети       |
| 151                 | 152      | Вдоль улично-дорожной сети       |
| 152                 | 153      | Вдоль улично-дорожной сети       |
| 153                 | 154      | Вдоль улично-дорожной сети       |
| 154                 | 89       | Вдоль границы населенного пункта |
|                     |          | Часть 9                          |
| 155                 | 156      | Вдоль улично-дорожной сети       |
| 156                 | 157      | Вдоль улично-дорожной сети       |
| 157                 | 158      | Вдоль улично-дорожной сети       |
| 158                 | 159      | Вдоль улично-дорожной сети       |
| 159                 | 160      | Вдоль улично-дорожной сети       |
| 160                 | 161      | Вдоль улично-дорожной сети       |
| 161                 | 162      | Вдоль улично-дорожной сети       |
| 162                 | 163      | Вдоль улично-дорожной сети       |
| 163                 | 155      | Вдоль улично-дорожной сети       |
|                     |          | Часть 10                         |

| Прохождение границы |          | Описание прохождения границы           |
|---------------------|----------|--|
| от точки            | до точки |  |
| 164                 | 165      | Вдоль улично-дорожной сети             |
| 165                 | 166      | Вдоль улично-дорожной сети             |
| 166                 | 167      | Вдоль улично-дорожной сети             |
| 167                 | 168      | Вдоль улично-дорожной сети             |
| 168                 | 169      | Вдоль улично-дорожной сети             |
| 169                 | 170      | Вдоль улично-дорожной сети             |
| 170                 | 171      | Вдоль улично-дорожной сети             |
| 171                 | 172      | Вдоль улично-дорожной сети             |
| 172                 | 173      | Вдоль улично-дорожной сети             |
| 173                 | 174      | Вдоль улично-дорожной сети             |
| 174                 | 175      | Вдоль улично-дорожной сети             |
| 175                 | 176      | Вдоль улично-дорожной сети             |
| 176                 | 177      | Вдоль улично-дорожной сети             |
| 177                 | 178      | Вдоль улично-дорожной сети             |
| 178                 | 179      | Вдоль улично-дорожной сети             |
| 179                 | 180      | Вдоль улично-дорожной сети             |
| 180                 | 181      | Вдоль улично-дорожной сети             |
| 181                 | 182      | Вдоль улично-дорожной сети             |
| 182                 | 183      | Вдоль улично-дорожной сети             |
| 183                 | 164      | Вдоль улично-дорожной сети             |
|                     |          | Часть 11                               |
| 184                 | 185      | Вдоль границы общественно-деловой зоны |
| 185                 | 186      | Вдоль улично-дорожной сети             |
| 186                 | 187      | Вдоль улично-дорожной сети             |
| 187                 | 188      | Вдоль улично-дорожной сети             |
| 188                 | 189      | Вдоль улично-дорожной сети             |
| 189                 | 190      | Вдоль улично-дорожной сети             |
| 190                 | 191      | Вдоль улично-дорожной сети             |
| 191                 | 192      | Вдоль улично-дорожной сети             |
| 192                 | 193      | Вдоль улично-дорожной сети             |
| 193                 | 194      | Вдоль улично-дорожной сети             |
| 194                 | 195      | Вдоль улично-дорожной сети             |
| 195                 | 196      | Вдоль улично-дорожной сети             |
| 196                 | 197      | Вдоль улично-дорожной сети             |
| 197                 | 198      | Вдоль улично-дорожной сети             |
| 198                 | 199      | Вдоль улично-дорожной сети             |
| 199                 | 200      | Вдоль границы населенного пункта       |
| 200                 | 201      | Вдоль улично-дорожной сети             |
| 201                 | 202      | Вдоль улично-дорожной сети             |
| 202                 | 203      | Вдоль границы общественно-деловой зоны |
| 203                 | 204      | Вдоль границы общественно-деловой зоны |
| 204                 | 205      | Вдоль границы общественно-деловой зоны |
| 205                 | 206      | Вдоль улично-дорожной сети             |
| 206                 | 207      | Вдоль улично-дорожной сети             |
| 207                 | 208      | Вдоль улично-дорожной сети             |
| 208                 | 209      | Вдоль улично-дорожной сети             |
| 209                 | 210      | Вдоль улично-дорожной сети             |
| 210                 | 211      | Вдоль улично-дорожной сети             |
| 211                 | 212      | Вдоль улично-дорожной сети             |
| 212                 | 184      | Вдоль улично-дорожной сети             |
|                     |          | Часть 12                               |
| 213                 | 214      | Вдоль улично-дорожной сети             |
| 214                 | 215      | Вдоль улично-дорожной сети             |
| 215                 | 201      | Вдоль улично-дорожной сети             |
| 216                 | 217      | Вдоль улично-дорожной сети             |
| 217                 | 218      | Вдоль границы населенного пункта       |
| 218                 | 219      | Вдоль границы населенного пункта       |
| 219                 | 220      | Вдоль границы населенного пункта       |

| Прохождение границы |          | Описание прохождения границы     |
|---------------------|----------|----------------------------------|
| от точки            | до точки |                                  |
| 220                 | 221      | Вдоль границы населенного пункта |
| 221                 | 222      | Вдоль границы населенного пункта |
| 222                 | 213      | Вдоль улично-дорожной сети       |
|                     |          | Часть 13                         |
| 223                 | 224      | Вдоль улично-дорожной сети       |
| 224                 | 225      | Вдоль улично-дорожной сети       |
| 225                 | 226      | Вдоль улично-дорожной сети       |
| 226                 | 227      | Вдоль улично-дорожной сети       |
| 227                 | 228      | Вдоль улично-дорожной сети       |
| 228                 | 229      | Вдоль улично-дорожной сети       |
| 229                 | 230      | Вдоль улично-дорожной сети       |
| 230                 | 223      | Вдоль улично-дорожной сети       |
|                     |          | Часть 14                         |
| 231                 | 232      | Вдоль улично-дорожной сети       |
| 232                 | 233      | Вдоль улично-дорожной сети       |
| 233                 | 234      | Вдоль улично-дорожной сети       |
| 234                 | 235      | Вдоль улично-дорожной сети       |
| 235                 | 236      | Вдоль улично-дорожной сети       |
| 236                 | 237      | Вдоль улично-дорожной сети       |
| 237                 | 238      | Вдоль улично-дорожной сети       |
| 238                 | 239      | Вдоль улично-дорожной сети       |
| 239                 | 240      | Вдоль улично-дорожной сети       |
| 240                 | 241      | Вдоль улично-дорожной сети       |
| 241                 | 242      | Вдоль улично-дорожной сети       |
| 242                 | 243      | Вдоль улично-дорожной сети       |
| 243                 | 244      | Вдоль улично-дорожной сети       |
| 244                 | 245      | Вдоль улично-дорожной сети       |
| 245                 | 231      | Вдоль улично-дорожной сети       |
|                     |          | Часть 15                         |
| 246                 | 247      | Вдоль границы населенного пункта |
| 247                 | 242      | Вдоль улично-дорожной сети       |
| 248                 | 249      | Вдоль улично-дорожной сети       |
| 249                 | 250      | Вдоль улично-дорожной сети       |
| 250                 | 251      | Вдоль улично-дорожной сети       |
| 251                 | 252      | Вдоль улично-дорожной сети       |
| 252                 | 253      | Вдоль улично-дорожной сети       |
| 253                 | 254      | Вдоль границы населенного пункта |
| 254                 | 255      | Вдоль границы населенного пункта |
| 255                 | 256      | Вдоль границы населенного пункта |
| 256                 | 257      | Вдоль границы населенного пункта |
| 257                 | 258      | Вдоль границы населенного пункта |
| 258                 | 259      | Вдоль границы населенного пункта |
| 259                 | 260      | Вдоль границы населенного пункта |
| 260                 | 261      | Вдоль границы населенного пункта |
| 261                 | 262      | Вдоль границы населенного пункта |
| 262                 | 263      | Вдоль границы населенного пункта |
| 263                 | 264      | Вдоль границы населенного пункта |
| 264                 | 265      | Вдоль границы населенного пункта |
| 265                 | 266      | Вдоль границы населенного пункта |
| 266                 | 267      | Вдоль границы населенного пункта |
| 267                 | 268      | Вдоль границы населенного пункта |
| 268                 | 269      | Вдоль границы населенного пункта |
| 269                 | 246      | Вдоль границы населенного пункта |
|                     |          | Часть 16                         |
| 270                 | 271      | Вдоль улично-дорожной сети       |
| 271                 | 272      | Вдоль улично-дорожной сети       |
| 272                 | 273      | Вдоль улично-дорожной сети       |
| 273                 | 274      | Вдоль улично-дорожной сети       |

| Прохождение границы |          | Описание прохождения границы           |
|---------------------|----------|--|
| от точки            | до точки |  |
| 274                 | 275      | Вдоль улично-дорожной сети             |
| 275                 | 276      | Вдоль улично-дорожной сети             |
| 276                 | 277      | Вдоль границы общественно-деловой зоны |
| 277                 | 278      | Вдоль границы общественно-деловой зоны |
| 278                 | 279      | Вдоль границы общественно-деловой зоны |
| 279                 | 280      | Вдоль границы общественно-деловой зоны |
| 280                 | 281      | Вдоль границы общественно-деловой зоны |
| 281                 | 282      | Вдоль границы общественно-деловой зоны |
| 282                 | 283      | Вдоль границы общественно-деловой зоны |
| 283                 | 284      | Вдоль границы общественно-деловой зоны |
| 284                 | 285      | Вдоль границы общественно-деловой зоны |
| 285                 | 286      | Вдоль границы общественно-деловой зоны |
| 286                 | 287      | Вдоль границы общественно-деловой зоны |
| 287                 | 288      | Вдоль границы общественно-деловой зоны |
| 288                 | 289      | Вдоль границы общественно-деловой зоны |
| 289                 | 290      | Вдоль границы общественно-деловой зоны |
| 290                 | 291      | Вдоль границы общественно-деловой зоны |
| 291                 | 292      | Вдоль границы общественно-деловой зоны |
| 292                 | 293      | Вдоль границы общественно-деловой зоны |
| 293                 | 294      | Вдоль границы общественно-деловой зоны |
| 294                 | 295      | Вдоль улично-дорожной сети             |
| 295                 | 296      | Вдоль улично-дорожной сети             |
| 296                 | 297      | Вдоль улично-дорожной сети             |
| 297                 | 298      | Вдоль улично-дорожной сети             |
| 298                 | 299      | Вдоль улично-дорожной сети             |
| 299                 | 300      | Вдоль улично-дорожной сети             |
| 300                 | 301      | Вдоль улично-дорожной сети             |
| 301                 | 270      | Вдоль улично-дорожной сети             |
|                     |          | Часть 17                               |
| 302                 | 303      | Вдоль границы общественно-деловой зоны |
| 303                 | 304      | Вдоль границы общественно-деловой зоны |
| 304                 | 305      | Вдоль улично-дорожной сети             |
| 305                 | 306      | Вдоль улично-дорожной сети             |
| 306                 | 307      | Вдоль улично-дорожной сети             |
| 307                 | 308      | Вдоль границы общественно-деловой зоны |
| 308                 | 302      | Вдоль границы общественно-деловой зоны |
|                     |          | Часть 18                               |
| 309                 | 310      | Вдоль улично-дорожной сети             |
| 310                 | 311      | Вдоль улично-дорожной сети             |
| 311                 | 312      | Вдоль улично-дорожной сети             |
| 312                 | 313      | Вдоль улично-дорожной сети             |
| 313                 | 314      | Вдоль улично-дорожной сети             |
| 314                 | 315      | Вдоль улично-дорожной сети             |
| 315                 | 316      | Вдоль улично-дорожной сети             |
| 316                 | 317      | Вдоль границы общественно-деловой зоны |
| 317                 | 318      | Вдоль границы общественно-деловой зоны |
| 318                 | 319      | Вдоль границы общественно-деловой зоны |
| 319                 | 320      | Вдоль границы общественно-деловой зоны |
| 320                 | 321      | Вдоль границы общественно-деловой зоны |
| 321                 | 322      | Вдоль границы общественно-деловой зоны |
| 322                 | 323      | Вдоль границы общественно-деловой зоны |
| 323                 | 324      | Вдоль границы общественно-деловой зоны |
| 324                 | 325      | Вдоль улично-дорожной сети             |
| 325                 | 326      | Вдоль улично-дорожной сети             |
| 326                 | 327      | Вдоль границы общественно-деловой зоны |
| 327                 | 328      | Вдоль границы общественно-деловой зоны |
| 328                 | 329      | Вдоль границы общественно-деловой зоны |
| 329                 | 330      | Вдоль границы общественно-деловой зоны |

| Прохождение границы |          | Описание прохождения границы  |
|---------------------|----------|---|
| от точки            | до точки |   |
| 330                 | 331      | Вдоль границы общественно-деловой зоны                                |
| 331                 | 332      | Вдоль границы общественно-деловой зоны                                |
| 332                 | 333      | Вдоль границы общественно-деловой зоны                                |
| 333                 | 334      | Вдоль границы общественно-деловой зоны                                |
| 334                 | 335      | Вдоль улично-дорожной сети  |
| 335                 | 336      | Вдоль улично-дорожной сети  |
| 336                 | 337      | Вдоль улично-дорожной сети  |
| 337                 | 338      | Вдоль улично-дорожной сети  |
| 338                 | 309      | Вдоль улично-дорожной сети  |
|                     |          | Часть 19  |
| 339                 | 340      | Вдоль границы населенного пункта                                      |
| 340                 | 341      | Вдоль границы населенного пункта                                      |
| 341                 | 342      | Вдоль границы населенного пункта                                      |
| 342                 | 343      | Вдоль границы населенного пункта                                      |
| 343                 | 344      | Вдоль границы населенного пункта                                      |
| 344                 | 345      | Вдоль границы зоны инженерной инфраструктуры                          |
| 345                 | 346      | Вдоль границы зоны инженерной инфраструктуры                          |
| 346                 | 347      | Вдоль улично-дорожной сети  |
| 347                 | 348      | Вдоль улично-дорожной сети  |
| 348                 | 349      | Вдоль улично-дорожной сети  |
| 349                 | 350      | Вдоль улично-дорожной сети  |
| 350                 | 351      | Вдоль улично-дорожной сети  |
| 351                 | 352      | Вдоль улично-дорожной сети  |
| 352                 | 353      | Вдоль улично-дорожной сети  |
| 353                 | 339      | Вдоль улично-дорожной сети  |
|                     |          | Часть 20  |
| 354                 | 355      | Вдоль границы общественно-деловой зоны                                |
| 355                 | 356      | Вдоль границы общественно-деловой зоны                                |
| 356                 | 357      | Вдоль границы общественно-деловой зоны                                |
| 357                 | 358      | Вдоль границы общественно-деловой зоны                                |
| 358                 | 359      | Вдоль улично-дорожной сети  |
| 359                 | 360      | Вдоль улично-дорожной сети  |
| 360                 | 361      | Вдоль улично-дорожной сети  |
| 361                 | 362      | Вдоль улично-дорожной сети  |
| 362                 | 363      | Вдоль улично-дорожной сети  |
| 363                 | 364      | Вдоль улично-дорожной сети  |
| 364                 | 365      | Вдоль улично-дорожной сети  |
| 365                 | 366      | Вдоль улично-дорожной сети  |
| 366                 | 367      | Вдоль улично-дорожной сети  |
| 367                 | 368      | Вдоль улично-дорожной сети  |
| 368                 | 369      | Вдоль улично-дорожной сети  |
| 369                 | 370      | Вдоль улично-дорожной сети  |
| 370                 | 371      | Вдоль улично-дорожной сети  |
| 371                 | 372      | Вдоль улично-дорожной сети  |
| 372                 | 373      | Вдоль улично-дорожной сети  |
| 373                 | 374      | Вдоль улично-дорожной сети  |
| 374                 | 375      | Вдоль границы общественно-деловой зоны                                |
| 375                 | 376      | Вдоль границы общественно-деловой зоны                                |
| 376                 | 377      | Вдоль границы общественно-деловой зоны                                |
| 377                 | 378      | Вдоль границы общественно-деловой зоны                                |
| 378                 | 354      | Вдоль границы общественно-деловой зоны                                |
|                     |          | Часть 21  |
| 379                 | 380      | Вдоль границы населенного пункта                                      |
| 380                 | 381      | Вдоль границ зоны, занятой объектами сельскохозяйственного назначения |
| 381                 | 382      | Вдоль улично-дорожной сети  |
| 382                 | 383      | Вдоль улично-дорожной сети  |
| 383                 | 384      | Вдоль улично-дорожной сети  |
| 384                 | 385      | Вдоль улично-дорожной сети  |

| Прохождение границы |          | Описание прохождения границы             |
|---------------------|----------|--|
| от точки            | до точки |  |
| 385                 | 386      | Вдоль улично-дорожной сети               |
| 386                 | 387      | Вдоль улично-дорожной сети               |
| 387                 | 388      | Вдоль улично-дорожной сети               |
| 388                 | 389      | Вдоль улично-дорожной сети               |
| 389                 | 390      | Вдоль границы общественно-деловой зоны   |
| 390                 | 391      | Вдоль границы общественно-деловой зоны   |
| 391                 | 392      | Вдоль улично-дорожной сети               |
| 392                 | 393      | Вдоль улично-дорожной сети               |
| 393                 | 394      | Вдоль улично-дорожной сети               |
| 394                 | 395      | Вдоль улично-дорожной сети               |
| 395                 | 396      | Вдоль улично-дорожной сети               |
| 396                 | 397      | Вдоль улично-дорожной сети               |
| 397                 | 398      | Вдоль улично-дорожной сети               |
| 398                 | 399      | Вдоль улично-дорожной сети               |
| 399                 | 400      | Вдоль улично-дорожной сети               |
| 400                 | 379      | Вдоль улично-дорожной сети               |
|                     |          | Часть 22                                 |
| 401                 | 402      | Вдоль улично-дорожной сети               |
| 402                 | 403      | Вдоль улично-дорожной сети               |
| 403                 | 404      | Вдоль улично-дорожной сети               |
| 404                 | 405      | Вдоль улично-дорожной сети               |
| 405                 | 406      | Вдоль улично-дорожной сети               |
| 406                 | 407      | Вдоль улично-дорожной сети               |
| 407                 | 408      | Вдоль улично-дорожной сети               |
| 408                 | 409      | Вдоль улично-дорожной сети               |
| 409                 | 410      | Вдоль улично-дорожной сети               |
| 410                 | 411      | По границе территории общего пользования |
| 411                 | 412      | По границе территории общего пользования |
| 412                 | 413      | По границе территории общего пользования |
| 413                 | 414      | По границе территории общего пользования |
| 414                 | 415      | По границе территории общего пользования |
| 415                 | 416      | Вдоль границы общественно-деловой зоны   |
| 416                 | 417      | Вдоль границы общественно-деловой зоны   |
| 417                 | 418      | Вдоль границы общественно-деловой зоны   |
| 418                 | 419      | Вдоль границы общественно-деловой зоны   |
| 419                 | 401      | Вдоль улично-дорожной сети               |
|                     |          | Часть 23                                 |
| 420                 | 421      | Вдоль улично-дорожной сети               |
| 421                 | 422      | Вдоль улично-дорожной сети               |
| 422                 | 423      | Вдоль улично-дорожной сети               |
| 423                 | 424      | Вдоль улично-дорожной сети               |
| 424                 | 425      | Вдоль улично-дорожной сети               |
| 425                 | 426      | Вдоль границы населенного пункта         |
| 426                 | 427      | Вдоль границы населенного пункта         |
| 427                 | 428      | Вдоль границы населенного пункта         |
| 428                 | 429      | Вдоль границы населенного пункта         |
| 429                 | 430      | Вдоль границы населенного пункта         |
| 430                 | 431      | Вдоль границы населенного пункта         |
| 431                 | 432      | Вдоль границы населенного пункта         |
| 432                 | 433      | Вдоль границы населенного пункта         |
| 433                 | 434      | По границе территории общего пользования |
| 434                 | 435      | По границе территории общего пользования |
| 435                 | 436      | По границе территории общего пользования |
| 436                 | 437      | По границе территории общего пользования |
| 437                 | 438      | По границе территории общего пользования |
| 438                 | 439      | Вдоль улично-дорожной сети               |
| 439                 | 440      | Вдоль улично-дорожной сети               |
| 440                 | 420      | Вдоль улично-дорожной сети               |



| Прохождение границы |          | Описание прохождения границы             |
|---------------------|----------|--|
| от точки            | до точки |  |
|                     |          | Часть 24                                 |
| 441                 | 442      | По границе территории общего пользования |
| 442                 | 443      | По границе территории общего пользования |
| 443                 | 444      | По границе территории общего пользования |
| 444                 | 445      | Вдоль границы населенного пункта         |
| 445                 | 446      | Вдоль улично-дорожной сети               |
| 446                 | 447      | Вдоль улично-дорожной сети               |
| 447                 | 448      | Вдоль улично-дорожной сети               |
| 448                 | 441      | Вдоль улично-дорожной сети               |
|                     |          | Часть 25                                 |
| 449                 | 450      | Вдоль улично-дорожной сети               |
| 450                 | 451      | Вдоль улично-дорожной сети               |
| 451                 | 452      | Вдоль улично-дорожной сети               |
| 452                 | 453      | Вдоль улично-дорожной сети               |
| 453                 | 454      | Вдоль улично-дорожной сети               |
| 454                 | 455      | Вдоль границы населенного пункта         |
| 455                 | 456      | Вдоль границы населенного пункта         |
| 456                 | 457      | Вдоль границы населенного пункта         |
| 457                 | 458      | Вдоль границы населенного пункта         |
| 458                 | 459      | Вдоль границы населенного пункта         |
| 459                 | 460      | Вдоль улично-дорожной сети               |
| 460                 | 461      | По территории общего пользования         |
| 461                 | 449      | По территории общего пользования         |
|                     |          | Часть 26                                 |
| 462                 | 463      | Вдоль границы населенного пункта         |
| 463                 | 464      | Вдоль границы населенного пункта         |
| 464                 | 465      | Вдоль границы населенного пункта         |
| 465                 | 466      | Вдоль границы населенного пункта         |
| 466                 | 467      | Вдоль улично-дорожной сети               |
| 467                 | 468      | Вдоль улично-дорожной сети               |
| 468                 | 469      | Вдоль улично-дорожной сети               |
| 469                 | 470      | Вдоль улично-дорожной сети               |
| 470                 | 471      | Вдоль границы населенного пункта         |
| 471                 | 462      | Вдоль границы населенного пункта         |
|                     |          | Часть 27                                 |
| 472                 | 473      | По территории общего пользования         |
| 473                 | 474      | По территории общего пользования         |
| 474                 | 475      | По территории общего пользования         |
| 475                 | 476      | По территории общего пользования         |
| 476                 | 477      | По территории общего пользования         |
| 477                 | 478      | Вдоль улично-дорожной сети               |
| 478                 | 479      | Вдоль улично-дорожной сети               |
| 479                 | 480      | Вдоль улично-дорожной сети               |
| 480                 | 481      | Вдоль улично-дорожной сети               |
| 481                 | 482      | Вдоль улично-дорожной сети               |
| 482                 | 483      | Вдоль улично-дорожной сети               |
| 483                 | 472      | Вдоль улично-дорожной сети               |
|                     |          | Часть 28                                 |
| 484                 | 485      | Вдоль улично-дорожной сети               |
| 485                 | 486      | Вдоль улично-дорожной сети               |
| 486                 | 487      | Вдоль улично-дорожной сети               |
| 487                 | 488      | Вдоль улично-дорожной сети               |
| 488                 | 489      | Вдоль улично-дорожной сети               |
| 489                 | 490      | Вдоль улично-дорожной сети               |
| 490                 | 491      | Вдоль улично-дорожной сети               |
| 491                 | 492      | Вдоль улично-дорожной сети               |
| 492                 | 493      | Вдоль улично-дорожной сети               |
| 493                 | 494      | Вдоль улично-дорожной сети               |

| Прохождение границы |          | Описание прохождения границы  |
|---------------------|----------|---|
| от точки            | до точки |   |
| 494                 | 495      | Вдоль улично-дорожной сети  |
| 495                 | 496      | Вдоль границы населенного пункта                                      |
| 496                 | 497      | Вдоль границы населенного пункта                                      |
| 497                 | 498      | Вдоль границы населенного пункта                                      |
| 498                 | 499      | Вдоль границы населенного пункта                                      |
| 499                 | 500      | Вдоль границы населенного пункта                                      |
| 500                 | 501      | Вдоль границы населенного пункта                                      |
| 501                 | 484      | Вдоль границы населенного пункта                                      |
|                     |          | Часть 29  |
| 502                 | 503      | Вдоль границы населенного пункта                                      |
| 503                 | 504      | Вдоль границы населенного пункта                                      |
| 504                 | 505      | Вдоль границы населенного пункта                                      |
| 505                 | 506      | Вдоль границы населенного пункта                                      |
| 506                 | 507      | Вдоль границы населенного пункта                                      |
| 507                 | 508      | Вдоль границы населенного пункта                                      |
| 508                 | 509      | Вдоль границы населенного пункта                                      |
| 509                 | 510      | Вдоль границы населенного пункта                                      |
| 510                 | 511      | Вдоль границы населенного пункта                                      |
| 511                 | 512      | Вдоль границы населенного пункта                                      |
| 512                 | 513      | Вдоль границы населенного пункта                                      |
| 513                 | 514      | Вдоль границы населенного пункта                                      |
| 514                 | 515      | Вдоль границы населенного пункта                                      |
| 515                 | 516      | Вдоль границы населенного пункта                                      |
| 516                 | 517      | Вдоль улично-дорожной сети  |
| 517                 | 518      | Вдоль улично-дорожной сети  |
| 518                 | 519      | Вдоль улично-дорожной сети  |
| 519                 | 520      | Вдоль улично-дорожной сети  |
| 520                 | 521      | Вдоль улично-дорожной сети  |
| 521                 | 502      | Вдоль границы населенного пункта                                      |
|                     |          | Часть 30  |
| 522                 | 523      | Вдоль улично-дорожной сети  |
| 523                 | 524      | Вдоль улично-дорожной сети  |
| 524                 | 525      | Вдоль улично-дорожной сети  |
| 525                 | 526      | Вдоль улично-дорожной сети  |
| 526                 | 527      | Вдоль улично-дорожной сети  |
| 527                 | 528      | Вдоль улично-дорожной сети  |
| 528                 | 529      | Вдоль улично-дорожной сети  |
| 529                 | 530      | Вдоль улично-дорожной сети  |
| 530                 | 531      | Вдоль улично-дорожной сети  |
| 531                 | 532      | Вдоль улично-дорожной сети  |
| 532                 | 533      | Вдоль улично-дорожной сети  |
| 533                 | 534      | Вдоль улично-дорожной сети  |
| 534                 | 535      | Вдоль улично-дорожной сети  |
| 535                 | 536      | Вдоль улично-дорожной сети  |
| 536                 | 537      | Вдоль границы населенного пункта                                      |
| 537                 | 538      | Вдоль границы населенного пункта                                      |
| 538                 | 539      | Вдоль границы населенного пункта                                      |
| 539                 | 540      | Вдоль границы населенного пункта                                      |
| 540                 | 522      | Вдоль границ зоны, занятой объектами сельскохозяйственного назначения |
|                     |          | Часть 31  |
| 541                 | 542      | Вдоль улично-дорожной сети  |
| 542                 | 543      | Вдоль улично-дорожной сети  |
| 543                 | 544      | Вдоль улично-дорожной сети  |
| 544                 | 545      | Вдоль улично-дорожной сети  |
| 545                 | 546      | Вдоль улично-дорожной сети  |
| 546                 | 547      | Вдоль улично-дорожной сети  |
| 547                 | 548      | Вдоль улично-дорожной сети  |
| 548                 | 549      | Вдоль улично-дорожной сети  |

| Прохождение границы |          | Описание прохождения границы           |
|---------------------|----------|--|
| от точки            | до точки |  |
| 549                 | 550      | Вдоль улично-дорожной сети             |
| 550                 | 551      | Вдоль улично-дорожной сети             |
| 551                 | 552      | Вдоль улично-дорожной сети             |
| 552                 | 553      | Вдоль улично-дорожной сети             |
| 553                 | 554      | Вдоль улично-дорожной сети             |
| 554                 | 555      | Вдоль улично-дорожной сети             |
| 555                 | 556      | Вдоль улично-дорожной сети             |
| 556                 | 557      | Вдоль улично-дорожной сети             |
| 557                 | 558      | Вдоль границы общественно-деловой зоны |
| 558                 | 559      | Вдоль границы населенного пункта       |
| 559                 | 560      | Вдоль границы населенного пункта       |
| 560                 | 561      | Вдоль границы населенного пункта       |
| 561                 | 562      | Вдоль границы населенного пункта       |
| 562                 | 563      | Вдоль границы населенного пункта       |
| 563                 | 564      | Вдоль границы населенного пункта       |
| 564                 | 565      | Вдоль границы населенного пункта       |
| 565                 | 566      | Вдоль границы населенного пункта       |
| 566                 | 567      | Вдоль границы населенного пункта       |
| 567                 | 568      | Вдоль границы населенного пункта       |
| 568                 | 569      | Вдоль границы населенного пункта       |
| 569                 | 570      | Вдоль границы населенного пункта       |
| 570                 | 571      | Вдоль границы населенного пункта       |
| 571                 | 572      | Вдоль границы населенного пункта       |
| 572                 | 573      | Вдоль границы населенного пункта       |
| 573                 | 574      | Вдоль границы населенного пункта       |
| 574                 | 575      | Вдоль границы населенного пункта       |
| 575                 | 576      | Вдоль границы населенного пункта       |
| 576                 | 577      | Вдоль границы населенного пункта       |
| 577                 | 541      | Вдоль границы населенного пункта       |
|                     |          | Часть 32                               |
| 578                 | 579      | Вдоль границы общественно-деловой зоны |
| 579                 | 580      | Вдоль улично-дорожной сети             |
| 580                 | 581      | Вдоль улично-дорожной сети             |
| 581                 | 582      | Вдоль улично-дорожной сети             |
| 582                 | 583      | Вдоль улично-дорожной сети             |
| 583                 | 584      | Вдоль улично-дорожной сети             |
| 584                 | 585      | Вдоль улично-дорожной сети             |
| 585                 | 586      | Вдоль улично-дорожной сети             |
| 586                 | 587      | Вдоль улично-дорожной сети             |
| 587                 | 588      | Вдоль улично-дорожной сети             |
| 588                 | 589      | Вдоль улично-дорожной сети             |
| 589                 | 590      | Вдоль улично-дорожной сети             |
| 590                 | 591      | Вдоль улично-дорожной сети             |
| 591                 | 592      | Вдоль улично-дорожной сети             |
| 592                 | 593      | Вдоль улично-дорожной сети             |
| 593                 | 594      | Вдоль улично-дорожной сети             |
| 594                 | 595      | Вдоль улично-дорожной сети             |
| 595                 | 596      | Вдоль границы населенного пункта       |
| 596                 | 597      | Вдоль границы населенного пункта       |
| 597                 | 598      | Вдоль границы населенного пункта       |
| 598                 | 599      | Вдоль границы населенного пункта       |
| 599                 | 600      | Вдоль границы населенного пункта       |
| 600                 | 601      | Вдоль границы населенного пункта       |
| 601                 | 602      | Вдоль границы населенного пункта       |
| 602                 | 603      | Вдоль границы населенного пункта       |
| 603                 | 604      | Вдоль границы населенного пункта       |
| 604                 | 605      | Вдоль границы населенного пункта       |
| 605                 | 606      | Вдоль границы населенного пункта       |



| Прохождение границы |          | Описание прохождения границы  |
|---------------------|----------|---|
| от точки            | до точки |   |
| 663                 | 664      | Вдоль улично-дорожной сети  |
| 664                 | 665      | Вдоль улично-дорожной сети  |
| 665                 | 666      | Вдоль улично-дорожной сети  |
| 666                 | 667      | Вдоль улично-дорожной сети  |
| 667                 | 668      | Вдоль улично-дорожной сети  |
| 668                 | 669      | Вдоль улично-дорожной сети  |
| 669                 | 670      | Вдоль улично-дорожной сети  |
| 670                 | 671      | Вдоль улично-дорожной сети  |
| 671                 | 672      | Вдоль улично-дорожной сети  |
| 672                 | 673      | Вдоль улично-дорожной сети  |
| 673                 | 674      | Вдоль улично-дорожной сети  |
| 674                 | 675      | Вдоль улично-дорожной сети  |
| 675                 | 676      | Вдоль улично-дорожной сети  |
| 676                 | 677      | Вдоль улично-дорожной сети  |
| 677                 | 678      | Вдоль улично-дорожной сети  |
| 678                 | 679      | Вдоль улично-дорожной сети  |
| 679                 | 680      | Вдоль улично-дорожной сети  |
| 680                 | 681      | Вдоль улично-дорожной сети  |
| 681                 | 682      | Вдоль улично-дорожной сети  |
| 682                 | 683      | Вдоль улично-дорожной сети  |
| 683                 | 684      | Вдоль улично-дорожной сети  |
| 684                 | 685      | Вдоль улично-дорожной сети  |
| 685                 | 686      | Вдоль улично-дорожной сети  |
| 686                 | 687      | Вдоль улично-дорожной сети  |
| 687                 | 688      | Вдоль улично-дорожной сети  |
| 688                 | 689      | Вдоль улично-дорожной сети  |
| 689                 | 611      | Вдоль границ зоны, занятой объектами сельскохозяйственного назначения |
|                     |          | Часть 34  |
| 690                 | 691      | Вдоль границ зоны, занятой объектами сельскохозяйственного назначения |
| 691                 | 692      | Вдоль границ зоны, занятой объектами сельскохозяйственного назначения |
| 692                 | 693      | Вдоль границ зоны, занятой объектами сельскохозяйственного назначения |
| 693                 | 694      | Вдоль границ зоны, занятой объектами сельскохозяйственного назначения |
| 694                 | 695      | Вдоль границ зоны, занятой объектами сельскохозяйственного назначения |
| 695                 | 696      | Вдоль границ зоны, занятой объектами сельскохозяйственного назначения |
| 696                 | 697      | Вдоль границ зоны, занятой объектами сельскохозяйственного назначения |
| 697                 | 698      | Вдоль границ зоны, занятой объектами сельскохозяйственного назначения |
| 698                 | 699      | Вдоль границ зоны, занятой объектами сельскохозяйственного назначения |
| 699                 | 700      | Вдоль границ зоны, занятой объектами сельскохозяйственного назначения |
| 700                 | 701      | Вдоль границ зоны, занятой объектами сельскохозяйственного назначения |
| 701                 | 702      | Вдоль границ зоны, занятой объектами сельскохозяйственного назначения |
| 702                 | 703      | Вдоль границ зоны, занятой объектами сельскохозяйственного назначения |
| 703                 | 704      | Вдоль улично-дорожной сети  |
| 704                 | 705      | Вдоль границы населенного пункта                                      |
| 705                 | 706      | Вдоль границы населенного пункта                                      |
| 706                 | 707      | Вдоль границы населенного пункта                                      |
| 707                 | 690      | Вдоль границ зоны, занятой объектами сельскохозяйственного назначения |
|                     |          | Часть 35  |
| 708                 | 709      | Вдоль улично-дорожной сети  |
| 709                 | 710      | Вдоль улично-дорожной сети  |
| 710                 | 711      | Вдоль улично-дорожной сети  |
| 711                 | 712      | Вдоль улично-дорожной сети  |
| 712                 | 713      | Вдоль улично-дорожной сети  |
| 713                 | 714      | Вдоль улично-дорожной сети  |
| 714                 | 715      | Вдоль улично-дорожной сети  |
| 715                 | 716      | Вдоль улично-дорожной сети  |
| 716                 | 717      | Вдоль улично-дорожной сети  |
| 717                 | 718      | Вдоль улично-дорожной сети  |
| 718                 | 719      | Вдоль улично-дорожной сети  |

| Прохождение границы |          | Описание прохождения границы     |
|---------------------|----------|----------------------------------|
| от точки            | до точки |                                  |
| 719                 | 720      | Вдоль улично-дорожной сети       |
| 720                 | 721      | Вдоль улично-дорожной сети       |
| 721                 | 722      | Вдоль улично-дорожной сети       |
| 722                 | 723      | Вдоль улично-дорожной сети       |
| 723                 | 724      | Вдоль улично-дорожной сети       |
| 724                 | 725      | Вдоль улично-дорожной сети       |
| 725                 | 726      | Вдоль улично-дорожной сети       |
| 726                 | 727      | Вдоль улично-дорожной сети       |
| 727                 | 728      | Вдоль границы населенного пункта |
| 728                 | 729      | Вдоль границы населенного пункта |
| 729                 | 730      | Вдоль границы населенного пункта |
| 730                 | 731      | Вдоль границы населенного пункта |
| 731                 | 732      | Вдоль границы населенного пункта |
| 732                 | 733      | Вдоль границы населенного пункта |
| 733                 | 734      | Вдоль границы населенного пункта |
| 734                 | 735      | Вдоль границы населенного пункта |
| 735                 | 736      | Вдоль границы населенного пункта |
| 736                 | 737      | Вдоль улично-дорожной сети       |
| 737                 | 738      | Вдоль улично-дорожной сети       |
| 738                 | 739      | Вдоль улично-дорожной сети       |
| 739                 | 740      | Вдоль улично-дорожной сети       |
| 740                 | 741      | Вдоль улично-дорожной сети       |
| 741                 | 742      | Вдоль улично-дорожной сети       |
| 742                 | 743      | Вдоль улично-дорожной сети       |
| 743                 | 744      | Вдоль улично-дорожной сети       |
| 744                 | 745      | Вдоль улично-дорожной сети       |
| 745                 | 746      | Вдоль улично-дорожной сети       |
| 746                 | 747      | Вдоль улично-дорожной сети       |
| 747                 | 748      | Вдоль улично-дорожной сети       |
| 748                 | 749      | Вдоль улично-дорожной сети       |
| 749                 | 750      | Вдоль улично-дорожной сети       |
| 750                 | 751      | Вдоль улично-дорожной сети       |
| 751                 | 752      | Вдоль улично-дорожной сети       |
| 752                 | 753      | Вдоль улично-дорожной сети       |
| 753                 | 754      | Вдоль улично-дорожной сети       |
| 754                 | 755      | Вдоль улично-дорожной сети       |
| 755                 | 756      | Вдоль улично-дорожной сети       |
| 756                 | 757      | Вдоль улично-дорожной сети       |
| 757                 | 758      | Вдоль улично-дорожной сети       |
| 758                 | 708      | Вдоль улично-дорожной сети       |
|                     |          | Часть 36                         |
| 759                 | 760      | Вдоль границы населенного пункта |
| 760                 | 761      | Вдоль границы населенного пункта |
| 761                 | 762      | Вдоль границы населенного пункта |
| 762                 | 763      | Вдоль границы населенного пункта |
| 763                 | 764      | Вдоль границы населенного пункта |
| 764                 | 765      | Вдоль границы населенного пункта |
| 765                 | 766      | Вдоль границы населенного пункта |
| 766                 | 767      | Вдоль границы населенного пункта |
| 767                 | 768      | Вдоль границы населенного пункта |
| 768                 | 769      | Вдоль границы населенного пункта |
| 769                 | 770      | Вдоль границы населенного пункта |
| 770                 | 771      | Вдоль границы населенного пункта |
| 771                 | 772      | Вдоль границы населенного пункта |
| 772                 | 773      | Вдоль границы населенного пункта |
| 773                 | 774      | Вдоль границы населенного пункта |
| 774                 | 775      | Вдоль границы населенного пункта |
| 775                 | 776      | Вдоль границы населенного пункта |

| Прохождение границы |          | Описание прохождения границы     |
|---------------------|----------|----------------------------------|
| от точки            | до точки |                                  |
| 776                 | 777      | Вдоль границы населенного пункта |
| 777                 | 778      | Вдоль границы населенного пункта |
| 778                 | 779      | Вдоль границы населенного пункта |
| 779                 | 780      | Вдоль границы населенного пункта |
| 780                 | 781      | Вдоль границы населенного пункта |
| 781                 | 782      | Вдоль границы населенного пункта |
| 782                 | 783      | Вдоль границы населенного пункта |
| 783                 | 784      | Вдоль границы населенного пункта |
| 784                 | 785      | Вдоль границы населенного пункта |
| 785                 | 786      | Вдоль границы населенного пункта |
| 786                 | 787      | Вдоль границы населенного пункта |
| 787                 | 788      | Вдоль границы населенного пункта |
| 788                 | 789      | Вдоль границы населенного пункта |
| 789                 | 790      | Вдоль границы населенного пункта |
| 790                 | 791      | Вдоль границы населенного пункта |
| 791                 | 792      | Вдоль улично-дорожной сети       |
| 792                 | 793      | Вдоль улично-дорожной сети       |
| 793                 | 794      | Вдоль улично-дорожной сети       |
| 794                 | 795      | Вдоль улично-дорожной сети       |
| 795                 | 796      | Вдоль улично-дорожной сети       |
| 796                 | 797      | Вдоль улично-дорожной сети       |
| 797                 | 798      | Вдоль улично-дорожной сети       |
| 798                 | 799      | Вдоль улично-дорожной сети       |
| 799                 | 800      | Вдоль улично-дорожной сети       |
| 800                 | 801      | Вдоль улично-дорожной сети       |
| 801                 | 802      | Вдоль улично-дорожной сети       |
| 802                 | 803      | Вдоль улично-дорожной сети       |
| 803                 | 804      | Вдоль улично-дорожной сети       |
| 804                 | 805      | Вдоль улично-дорожной сети       |
| 805                 | 806      | Вдоль улично-дорожной сети       |
| 806                 | 759      | Вдоль улично-дорожной сети       |
|                     |          | Часть 37                         |
| 807                 | 808      | Вдоль улично-дорожной сети       |
| 808                 | 809      | Вдоль улично-дорожной сети       |
| 809                 | 810      | Вдоль улично-дорожной сети       |
| 810                 | 811      | Вдоль улично-дорожной сети       |
| 811                 | 812      | Вдоль улично-дорожной сети       |
| 812                 | 813      | Вдоль улично-дорожной сети       |
| 813                 | 814      | Вдоль улично-дорожной сети       |
| 814                 | 815      | Вдоль улично-дорожной сети       |
| 815                 | 816      | Вдоль улично-дорожной сети       |
| 816                 | 817      | Вдоль улично-дорожной сети       |
| 817                 | 818      | Вдоль улично-дорожной сети       |
| 818                 | 819      | Вдоль улично-дорожной сети       |
| 819                 | 820      | Вдоль границы населенного пункта |
| 820                 | 807      | Вдоль границы населенного пункта |
|                     |          | Часть 38                         |
| 821                 | 822      | Вдоль улично-дорожной сети       |
| 822                 | 823      | Вдоль улично-дорожной сети       |
| 823                 | 824      | Вдоль улично-дорожной сети       |
| 824                 | 825      | Вдоль улично-дорожной сети       |
| 825                 | 826      | Вдоль улично-дорожной сети       |
| 826                 | 827      | Вдоль улично-дорожной сети       |
| 827                 | 828      | Вдоль улично-дорожной сети       |
| 828                 | 829      | Вдоль улично-дорожной сети       |
| 829                 | 830      | Вдоль границы населенного пункта |
| 830                 | 831      | Вдоль границы населенного пункта |
| 831                 | 832      | Вдоль границы населенного пункта |

| Прохождение границы |          | Описание прохождения границы  |
|---------------------|----------|---|
| от точки            | до точки |   |
| 832                 | 833      | Вдоль улично-дорожной сети  |
| 833                 | 821      | Вдоль улично-дорожной сети  |
|                     |          | <b>п. Московский</b>  |
|                     |          | Часть 39  |
| 834                 | 835      | Вдоль границы населенного пункта                                      |
| 835                 | 836      | Вдоль улично-дорожной сети  |
| 836                 | 837      | Вдоль улично-дорожной сети  |
| 837                 | 838      | Вдоль улично-дорожной сети  |
| 838                 | 839      | Вдоль улично-дорожной сети  |
| 839                 | 840      | Вдоль границы населенного пункта                                      |
| 840                 | 841      | Вдоль границы населенного пункта                                      |
| 841                 | 842      | Вдоль границы населенного пункта                                      |
| 842                 | 843      | Вдоль границы населенного пункта                                      |
| 843                 | 844      | Вдоль границы населенного пункта                                      |
| 844                 | 845      | Вдоль границы населенного пункта                                      |
| 845                 | 846      | Вдоль границы населенного пункта                                      |
| 846                 | 847      | Вдоль границы населенного пункта                                      |
| 847                 | 848      | Вдоль границы населенного пункта                                      |
| 848                 | 849      | Вдоль границы населенного пункта                                      |
| 849                 | 834      | Вдоль границы населенного пункта                                      |
|                     |          | Часть 40  |
| 850                 | 851      | Вдоль границы населенного пункта                                      |
| 851                 | 852      | Вдоль границы населенного пункта                                      |
| 852                 | 853      | Вдоль границы населенного пункта                                      |
| 853                 | 854      | Вдоль границы населенного пункта                                      |
| 854                 | 855      | Вдоль границы населенного пункта                                      |
| 855                 | 856      | Вдоль улично-дорожной сети  |
| 856                 | 857      | Вдоль улично-дорожной сети  |
| 857                 | 858      | Вдоль улично-дорожной сети  |
| 858                 | 859      | Вдоль границы общественно-деловой зоны                                |
| 859                 | 860      | Вдоль границы общественно-деловой зоны                                |
| 860                 | 861      | Вдоль границы общественно-деловой зоны                                |
| 861                 | 862      | Вдоль улично-дорожной сети  |
| 862                 | 863      | Вдоль улично-дорожной сети  |
| 863                 | 864      | Вдоль улично-дорожной сети  |
| 864                 | 865      | Вдоль улично-дорожной сети  |
| 865                 | 850      | Вдоль улично-дорожной сети  |
|                     |          | Часть 41  |
| 866                 | 867      | Вдоль улично-дорожной сети  |
| 867                 | 868      | Вдоль улично-дорожной сети  |
| 868                 | 869      | Вдоль улично-дорожной сети  |
| 869                 | 870      | Вдоль границы общественно-деловой зоны                                |
| 870                 | 871      | Вдоль границы общественно-деловой зоны                                |
| 871                 | 872      | Вдоль границы общественно-деловой зоны                                |
| 872                 | 873      | Вдоль улично-дорожной сети  |
| 873                 | 874      | Вдоль улично-дорожной сети  |
| 874                 | 875      | Вдоль улично-дорожной сети  |
| 875                 | 876      | Вдоль улично-дорожной сети  |
| 876                 | 877      | Вдоль улично-дорожной сети  |
| 877                 | 878      | Вдоль границ зоны, занятой объектами сельскохозяйственного назначения |
| 878                 | 879      | Вдоль границ зоны, занятой объектами сельскохозяйственного назначения |
| 879                 | 880      | Вдоль границы населенного пункта                                      |
| 880                 | 881      | Вдоль границы населенного пункта                                      |
| 881                 | 882      | Вдоль границы населенного пункта                                      |
| 882                 | 883      | Вдоль границы населенного пункта                                      |
| 883                 | 884      | Вдоль границы населенного пункта                                      |
| 884                 | 885      | Вдоль границы населенного пункта                                      |
| 885                 | 886      | Вдоль границы населенного пункта                                      |



| Прохождение границы |          | Описание прохождения границы     |
|---------------------|----------|----------------------------------|
| от точки            | до точки |                                  |
| 886                 | 866      | Вдоль границы населенного пункта |

## ОПИСАНИЕ МЕСТОПОЛОЖЕНИЯ ГРАНИЦ

### Зона делового, общественного и коммерческого назначения Волчно-Бурлинского сельсовета Крутихинского района Алтайского края (О1)

(наименование объекта, местоположение границ которого описано (далее объект))

#### Сведения об объекте

| № п/п | Характеристики объекта  | Описание характеристик   |
|-------|---|--|
| 1     | Местоположение объекта  | Алтайский край, Крутихинский район, Волчно-Бурлинский сельсовет, с. Волчно-Бурлинское, п. Московский   |
| 2     | Площадь объекта +/- величина погрешности определения площадь (Р +/- Дельта Р) | 93645 кв.м.±1071 кв.м.   |
| 3     | Иные характеристики объекта   | <p><b>Основные виды разрешенного использования земельных участков (предельные размеры земельных участков):</b></p> <ul style="list-style-type: none"> <li>– Коммунальное обслуживание (min – 1 кв.м., max – 5000 кв.м);</li> <li>– Социальное обслуживание (min – 400 кв.м., max – 5000 кв.м);</li> <li>– Оказание услуг связи (min – 200 кв.м., max – 5000 кв.м);</li> <li>– Бытовое обслуживание (min – 400 кв.м., max – 5000 кв.м);</li> <li>– Здравоохранение (min – 400 кв.м., max – 5000 кв.м);</li> <li>– Образование и просвещение (min – 400 кв.м., max – 30000 кв.м);</li> <li>– Объекты культурно-досуговой деятельности (min – 400 кв.м., max – 30000 кв.м);</li> <li>– Общественное управление (min – 400 кв.м., max – 30000 кв.м);</li> <li>– Амбулаторное ветеринарное обслуживание (min – 400 кв.м., max – 30000 кв.м);</li> <li>– Деловое управление (min – 400 кв.м., max – 5000 кв.м);</li> <li>– Магазины (min – 400 кв.м., max – 5000 кв.м);</li> <li>– Банковская и страховая деятельность (min – 400 кв.м., max – 5000 кв.м);</li> <li>– Общественное питание (min – 400 кв.м., max – 2000 кв.м);</li> <li>– Гостиничное обслуживание (min – 400 кв.м., max – 5000 кв.м);</li> <li>– Развлечения (min – 400 кв.м., max – 5000 кв.м);</li> <li>– Служебные гаражи (min – 400 кв.м., max – 5000 кв.м);</li> <li>– Спорт (min – 400 кв.м., max – 5000 кв.м);</li> <li>– Обеспечение внутреннего правопорядка (min – 400 кв.м., max – 5000 кв.м);</li> <li>– Историко-культурная деятельность (min – 1 кв.м., max – не устанавливается);</li> <li>– Улично-дорожная сеть (min – не устанавливается, max – не устанавливается).</li> </ul> <p><b>Условно-разрешенные виды разрешенного использования земельных участков (предельные размеры земельных участков):</b></p> <ul style="list-style-type: none"> <li>– Религиозное использование (min – 200 кв.м., max – 10000 кв.м);</li> <li>– Для индивидуального жилищного строительства (min – 500 кв.м., max – 10000 кв.м);</li> <li>– Для ведения личного подсобного хозяйства (приусадебный земельный участок) (min – 500 кв.м., max – 10000 кв.м);</li> <li>– Блокированная жилая застройка (min – 500 кв.м., max – 10000 кв.м);</li> <li>– Малоэтажная многоквартирная жилая застройка (min – 500 кв.м., max – 10000 кв.м).</li> </ul> <p><b>Вспомогательные виды разрешенного использования земельных участков:</b></p> <ul style="list-style-type: none"> <li>– Служебные гаражи;</li> <li>– Благоустройство территории.</li> </ul> <p>В соответствии со ст.37 Градостроительного кодекса РФ предельные размеры для вспомогательных видов разрешенного использования не устанавливаются.</p> <p><b>Разрешенное использование земельных участков, установленное до 24.12.2014, действительно вне зависимости от его соответствия Классификатору видов разрешенного использования (п. 11 ст. 34 Закона № 171-ФЗ).</b></p> |

## ОПИСАНИЕ МЕСТОПОЛОЖЕНИЯ ГРАНИЦ

**Зона делового, общественного и коммерческого назначения**  
**Волчно-Бурлинского сельсовета Крутихинского района Алтайского края (О1)**  
 (наименование объекта)

### Сведения о местоположении границ объекта

#### 1. Система координат МСК-22, зона 1

#### 2. Сведения о характерных точках границ объекта

| Обозначение<br>характерных<br>точек границ | Координаты, м |   | Метод определения<br>координат<br>характерной точки | Средняя<br>квадратическая<br>погрешность<br>положения<br>характерной точки<br>(M <sub>i</sub> ), м | Описание<br>обозначения<br>точки на<br>местности<br>(при наличии) |
|--|---------------|---|---|--|---|
|  | X             | Y |   |  |   |
| -  | -             | - | -   | -  | -   |
| -  | -             | - | -   | -  | -   |

#### 3. Сведения о характерных точках части (частей) границы объекта

| Обозначение<br>характерных<br>точек части<br>границы | Координаты, м |            | Метод определения<br>координат<br>характерной точки | Средняя<br>квадратическая<br>погрешность<br>положения<br>характерной точки<br>(M <sub>i</sub> ), м | Описание<br>обозначения<br>точки на<br>местности<br>(при<br>наличии) |
|--|---------------|------------|---|--|--|
|  | X             | Y          |   |  |  |
| <b>с.Волчно-Бурлинское</b>                           |               |            |   |  |  |
| <b>Часть 1</b>                                       |               |            |   |  |  |
| 1  | 679925,36     | 1386367,68 | Картометрический метод                              | 1,00   | -  |
| 2  | 680055,00     | 1386371,00 | Картометрический метод                              | 1,00   | -  |
| 3  | 679974,59     | 1386410,21 | Геодезический метод                                 | 0,10   | Долговременный<br>межевой знак                                       |
| 4  | 679957,17     | 1386419,14 | Картометрический метод                              | 1,00   | -  |
| 1  | 679925,36     | 1386367,68 | Картометрический метод                              | 1,00   | -  |
| <b>Часть 2</b>                                       |               |            |   |  |  |
| 5  | 679769,00     | 1385579,00 | Картометрический метод                              | 1,00   | -  |
| 6  | 679775,30     | 1385575,69 | Геодезический метод                                 | 0,20   | Временный<br>межевой знак  |
| 7  | 679850,38     | 1385532,96 | Геодезический метод                                 | 0,20   | Временный<br>межевой знак  |
| 8  | 679835,09     | 1385510,94 | Геодезический метод                                 | 0,20   | Временный<br>межевой знак  |
| 9  | 679834,00     | 1385510,00 | Картометрический метод                              | 1,00   | -  |
| 10   | 679846,00     | 1385505,00 | Картометрический метод                              | 1,00   | -  |
| 11   | 679849,00     | 1385502,00 | Картометрический метод                              | 1,00   | -  |
| 12   | 679873,00     | 1385454,00 | Картометрический метод                              | 1,00   | -  |
| 13   | 679890,00     | 1385430,00 | Картометрический метод                              | 1,00   | -  |
| 14   | 679900,47     | 1385434,24 | Картометрический метод                              | 1,00   | -  |
| 15   | 679908,85     | 1385444,25 | Картометрический метод                              | 1,00   | -  |
| 16   | 679914,14     | 1385441,59 | Картометрический метод                              | 1,00   | -  |
| 17   | 679927,12     | 1385433,74 | Картометрический метод                              | 1,00   | -  |
| 18   | 679942,00     | 1385446,00 | Картометрический метод                              | 1,00   | -  |
| 19   | 679928,65     | 1385513,75 | Геодезический метод                                 | 0,10   | Нет закрепления  |
| 20   | 679925,57     | 1385541,69 | Геодезический метод                                 | 0,10   | Нет закрепления  |
| 21   | 679925,00     | 1385561,00 | Картометрический метод                              | 1,00   | -  |
| 22   | 679939,14     | 1385560,54 | Геодезический метод                                 | 0,20   | Долговременный<br>межевой знак                                       |
| 23   | 679959,75     | 1385565,75 | Геодезический метод                                 | 0,20   | Долговременный<br>межевой знак                                       |
| 24   | 679996,00     | 1385572,00 | Картометрический метод                              | 1,00   | -  |
| 25   | 679972,00     | 1385654,00 | Картометрический метод                              | 1,00   | -  |
| 26   | 679938,00     | 1385674,00 | Картометрический метод                              | 1,00   | -  |
| 27   | 679907,72     | 1385666,24 | Геодезический метод                                 | 0,10   | Нет закрепления  |
| 28   | 679904,47     | 1385665,71 | Геодезический метод                                 | 0,10   | Нет закрепления  |
| 29   | 679868,59     | 1385670,19 | Геодезический метод                                 | 0,10   | Нет закрепления  |

## ОПИСАНИЕ МЕСТОПОЛОЖЕНИЯ ГРАНИЦ

### Зона делового, общественного и коммерческого назначения Волчно-Бурлинского сельсовета Крутихинского района Алтайского края (О1)

(наименование объекта)

#### Сведения о местоположении границ объекта

##### 1. Система координат МСК-22, зона 1

##### 2. Сведения о характерных точках границ объекта

|         |           |            |                        |      |                                |
|---------|-----------|------------|------------------------|------|--------------------------------|
| 30      | 679853,65 | 1385682,90 | Геодезический метод    | 0,10 | Нет закрепления                |
| 31      | 679852,00 | 1385687,00 | Картометрический метод | 1,00 | -                              |
| 5       | 679769,00 | 1385579,00 | Картометрический метод | 1,00 | -                              |
| Часть 3 |           |            |                        |      |                                |
| 32      | 679650,23 | 1385624,45 | Картометрический метод | 1,00 | -                              |
| 33      | 679715,42 | 1385578,28 | Геодезический метод    | 0,20 | Временный<br>межевой знак      |
| 34      | 679721,13 | 1385575,10 | Геодезический метод    | 0,20 | Временный<br>межевой знак      |
| 35      | 679734,98 | 1385565,47 | Геодезический метод    | 0,20 | Временный<br>межевой знак      |
| 36      | 679737,53 | 1385563,59 | Картометрический метод | 1,00 | -                              |
| 37      | 679825,53 | 1385687,14 | Геодезический метод    | 0,20 | Долговременный<br>межевой знак |
| 38      | 679767,18 | 1385726,05 | Геодезический метод    | 0,20 | Долговременный<br>межевой знак |
| 39      | 679734,43 | 1385750,72 | Картометрический метод | 1,00 | -                              |
| 32      | 679650,23 | 1385624,45 | Картометрический метод | 1,00 | -                              |
| Часть 4 |           |            |                        |      |                                |
| 40      | 679840,00 | 1385494,00 | Картометрический метод | 1,00 | -                              |
| 41      | 679834,78 | 1385498,10 | Геодезический метод    | 0,20 | -                              |
| 42      | 679801,37 | 1385510,87 | Картометрический метод | 1,00 | -                              |
| 43      | 679742,98 | 1385545,15 | Картометрический метод | 1,00 | -                              |
| 44      | 679725,00 | 1385520,00 | Картометрический метод | 1,00 | -                              |
| 45      | 679734,17 | 1385514,06 | Геодезический метод    | 0,20 | -                              |
| 46      | 679757,47 | 1385503,99 | Геодезический метод    | 0,20 | -                              |
| 47      | 679799,38 | 1385481,89 | Геодезический метод    | 0,20 | -                              |
| 48      | 679786,62 | 1385436,44 | Геодезический метод    | 0,20 | -                              |
| 49      | 679823,80 | 1385419,77 | Геодезический метод    | 0,20 | -                              |
| 50      | 679836,03 | 1385414,56 | Геодезический метод    | 0,20 | -                              |
| 51      | 679852,12 | 1385408,21 | Геодезический метод    | 0,20 | Долговременный<br>межевой знак |
| 52      | 679859,83 | 1385411,84 | Геодезический метод    | 0,20 | -                              |
| 53      | 679873,00 | 1385434,00 | Картометрический метод | 1,00 | -                              |
| 54      | 679863,00 | 1385448,00 | Картометрический метод | 1,00 | -                              |
| 40      | 679840,00 | 1385494,00 | Картометрический метод | 1,00 | -                              |
| Часть 5 |           |            |                        |      |                                |
| 55      | 679573,53 | 1385397,31 | Геодезический метод    | 0,10 | Нет<br>закрепления             |
| 56      | 679605,25 | 1385380,31 | Геодезический метод    | 0,10 | Нет<br>закрепления             |
| 57      | 679640,58 | 1385432,86 | Геодезический метод    | 0,30 | Долговременный<br>межевой знак |
| 58      | 679649,85 | 1385446,99 | Геодезический метод    | 0,30 | Долговременный<br>межевой знак |
| 59      | 679713,69 | 1385532,12 | Картометрический метод | 1,00 | -                              |
| 60      | 679636,50 | 1385584,62 | Геодезический метод    | 0,20 | Временный<br>межевой знак      |
| 61      | 679634,06 | 1385585,74 | Картометрический метод | 1,00 | -                              |
| 62      | 679600,05 | 1385526,37 | Геодезический метод    | 0,20 | Долговременный<br>межевой знак |
| 63      | 679567,49 | 1385475,57 | Геодезический метод    | 0,20 | Временный<br>межевой знак      |
| 64      | 679546,66 | 1385441,52 | Геодезический метод    | 0,20 | Временный<br>межевой знак      |
| 65      | 679544,31 | 1385437,02 | Геодезический метод    | 0,20 | Временный                      |

## ОПИСАНИЕ МЕСТОПОЛОЖЕНИЯ ГРАНИЦ

### Зона делового, общественного и коммерческого назначения Волчно-Бурлинского сельсовета Крутихинского района Алтайского края (О1)

(наименование объекта)

#### Сведения о местоположении границ объекта

#### 1. Система координат МСК-22, зона 1

#### 2. Сведения о характерных точках границ объекта

|                      |           |            |                        |      | межевой знак                   |
|----------------------|-----------|------------|------------------------|------|--------------------------------|
| 66                   | 679542,71 | 1385433,10 | Картометрический метод | 1,00 | -                              |
| 67                   | 679535,44 | 1385418,22 | Картометрический метод | 1,00 | -                              |
| 55                   | 679573,53 | 1385397,31 | Геодезический метод    | 0,10 | Нет закрепления                |
| Часть 6              |           |            |                        |      |                                |
| 68                   | 679604,39 | 1385365,96 | Геодезический метод    | 0,10 | Нет закрепления                |
| 69                   | 679600,49 | 1385365,58 | Геодезический метод    | 0,10 | Нет закрепления                |
| 70                   | 679597,97 | 1385362,25 | Геодезический метод    | 0,10 | Нет закрепления                |
| 71                   | 679578,68 | 1385330,89 | Картометрический метод | 1,00 | -                              |
| 72                   | 679635,00 | 1385307,00 | Картометрический метод | 1,00 | -                              |
| 73                   | 679650,38 | 1385341,36 | Картометрический метод | 1,00 | -                              |
| 74                   | 679611,58 | 1385362,22 | Геодезический метод    | 0,10 | Нет закрепления                |
| 68                   | 679604,39 | 1385365,96 | Геодезический метод    | 0,10 | Нет закрепления                |
| Часть 7              |           |            |                        |      |                                |
| 75                   | 679567,55 | 1385385,74 | Геодезический метод    | 0,10 | Нет закрепления                |
| 76                   | 679532,43 | 1385404,20 | Картометрический метод | 1,00 | -                              |
| 77                   | 679527,82 | 1385395,96 | Геодезический метод    | 0,20 | Долговременный<br>межевой знак |
| 78                   | 679524,05 | 1385387,75 | Геодезический метод    | 0,20 | Закрепление<br>отсутствует     |
| 79                   | 679514,21 | 1385369,81 | Геодезический метод    | 0,20 | Закрепление<br>отсутствует     |
| 80                   | 679498,43 | 1385338,11 | Геодезический метод    | 0,20 | Долговременный<br>межевой знак |
| 81                   | 679549,00 | 1385303,00 | Картометрический метод | 1,00 | -                              |
| 82                   | 679592,99 | 1385364,90 | Картометрический метод | 1,00 | -                              |
| 83                   | 679595,27 | 1385368,33 | Картометрический метод | 1,00 | -                              |
| 84                   | 679595,03 | 1385370,56 | Геодезический метод    | 0,10 | Нет закрепления                |
| 75                   | 679567,55 | 1385385,74 | Геодезический метод    | 0,10 | Нет закрепления                |
| Часть 8              |           |            |                        |      |                                |
| 85                   | 678053,57 | 1386117,21 | Картометрический метод | 1,00 | -                              |
| 86                   | 678085,69 | 1386200,12 | Картометрический метод | 1,00 | -                              |
| 87                   | 678066,07 | 1386210,19 | Геодезический метод    | 0,20 | -                              |
| 88                   | 678037,08 | 1386219,13 | Картометрический метод | 1,00 | -                              |
| 89                   | 678010,00 | 1386134,40 | Картометрический метод | 1,00 | -                              |
| 90                   | 678018,93 | 1386132,54 | Картометрический метод | 1,00 | -                              |
| 85                   | 678053,57 | 1386117,21 | Картометрический метод | 1,00 | -                              |
| <b>п. Московский</b> |           |            |                        |      |                                |
| Часть 9              |           |            |                        |      |                                |
| 91                   | 674750,98 | 1376065,47 | Картометрический метод | 1,00 | -                              |
| 92                   | 674796,93 | 1376112,34 | Картометрический метод | 1,00 | -                              |
| 93                   | 674715,62 | 1376193,05 | Картометрический метод | 1,00 | -                              |
| 94                   | 674678,85 | 1376160,27 | Картометрический метод | 1,00 | -                              |
| 95                   | 674690,18 | 1376130,78 | Картометрический метод | 1,00 | -                              |
| 91                   | 674750,98 | 1376065,47 | Картометрический метод | 1,00 | -                              |
| Часть 10             |           |            |                        |      |                                |

**ОПИСАНИЕ МЕСТОПОЛОЖЕНИЯ ГРАНИЦ**

**Зона делового, общественного и коммерческого назначения**  
**Волчно-Бурлинского сельсовета Крутихинского района Алтайского края (О1)**

(наименование объекта)

**Сведения о местоположении границ объекта**

**1. Система координат МСК-22, зона 1**

**2. Сведения о характерных точках границ объекта**

|    |           |            |                        |      |   |
|----|-----------|------------|------------------------|------|---|
| 96 | 674705,27 | 1376095,53 | Картометрический метод | 1,00 | - |
| 97 | 674678,56 | 1376067,47 | Картометрический метод | 1,00 | - |
| 98 | 674700,98 | 1376044,71 | Картометрический метод | 1,00 | - |
| 99 | 674727,03 | 1376069,53 | Картометрический метод | 1,00 | - |
| 96 | 674705,27 | 1376095,53 | Картометрический метод | 1,00 | - |

# ОПИСАНИЕ МЕСТОПОЛОЖЕНИЯ ГРАНИЦ

**Зона делового, общественного и коммерческого назначения**  
**Волчно-Бурлинского сельсовета Крутихинского района Алтайского края (О1)**  
(наименование объекта)

**Сведения о местоположении измененных (уточненных) границ объекта**

## 1. Система координат МСК-22, зона 1

## 2. Сведения о характерных точках границ объекта

| Обозначение<br>характерных<br>точек<br>границ | Существующие<br>координаты, м |   | Измененные<br>(уточненные)<br>координаты, м |   | Метод<br>определения<br>координат<br>характерной<br>точки | Средняя<br>квадратическая<br>погрешность<br>положения<br>характерной<br>точки (M <sub>t</sub> ), м | Описание<br>обозначения<br>точки на<br>местности<br>(при наличии) |
|---|-------------------------------|---|---|---|---|--|---|
|   | X                             | Y | X   | Y |   |  |   |
| -   | -                             | - | -   | - | -   |  | -   |
| -   | -                             | - | -   | - | -   |  | -   |

## 3. Сведения о характерных точках части (частей) границы объекта

| Обозначение<br>характерных<br>точек части<br>границы | Существующие<br>координаты, м |   | Измененные<br>(уточненные)<br>координаты, м |   | Метод<br>определения<br>координат<br>характерной<br>точки | Средняя<br>квадратическая<br>погрешность<br>положения<br>характерной<br>точки (M <sub>t</sub> ), м | Описание<br>обозначения<br>точки на<br>местности<br>(при наличии) |
|--|-------------------------------|---|---|---|---|--|---|
|  | X                             | Y | X   | Y |   |  |   |
| <b>Часть №1</b>                                      |                               |   |   |   |   |  |   |
| -  | -                             | - | -   | - | -   | -  | -   |
| -  | -                             | - | -   | - | -   | -  | -   |

ОПИСАНИЕ МЕСТОПОЛОЖЕНИЯ ГРАНИЦ  
ЗОНА ДЕЛОВОГО, ОБЩЕСТВЕННОГО И КОММЕРЧЕСКОГО НАЗНАЧЕНИЯ  
ВОЛЧНО-БУРЛИНСКОГО СЕЛЬСОВЕТА КРУТИХИНСКОГО РАЙОНА АЛТАЙСКОГО КРАЯ (01)

(наименование объекта)  
**План границ объекта**

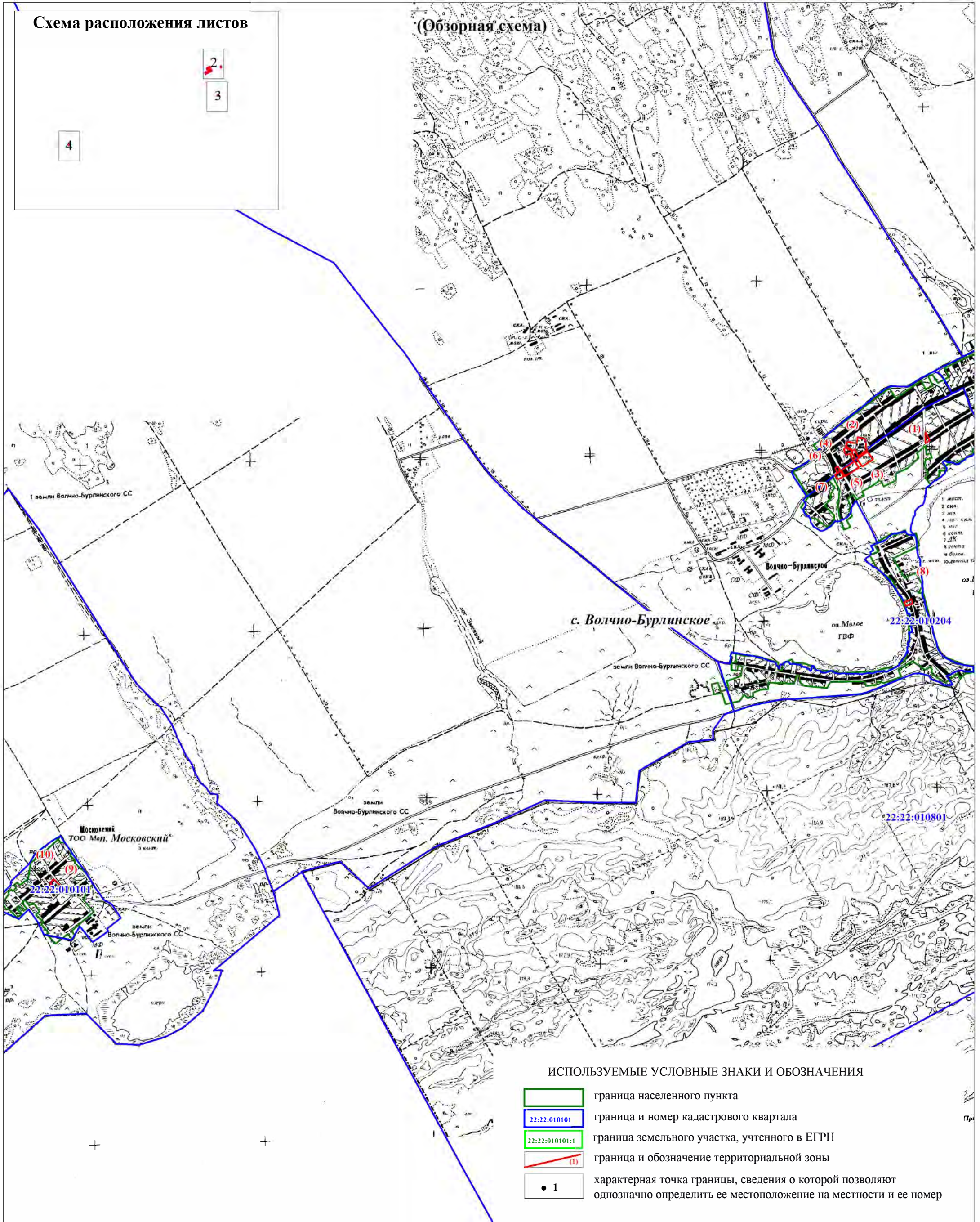
Лист 1/4

Схема расположения листов





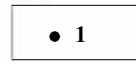
2  
3

4

(Обзорная схема)



ИСПОЛЬЗУЕМЫЕ УСЛОВНЫЕ ЗНАКИ И ОБОЗНАЧЕНИЯ

-  граница населенного пункта
-  граница и номер кадастрового квартала
-  граница земельного участка, учтенного в ЕГРН
-  граница и обозначение территориальной зоны
-  характерная точка границы, сведения о которой позволяют однозначно определить ее местоположение на местности и ее номер

Масштаб 1:40000

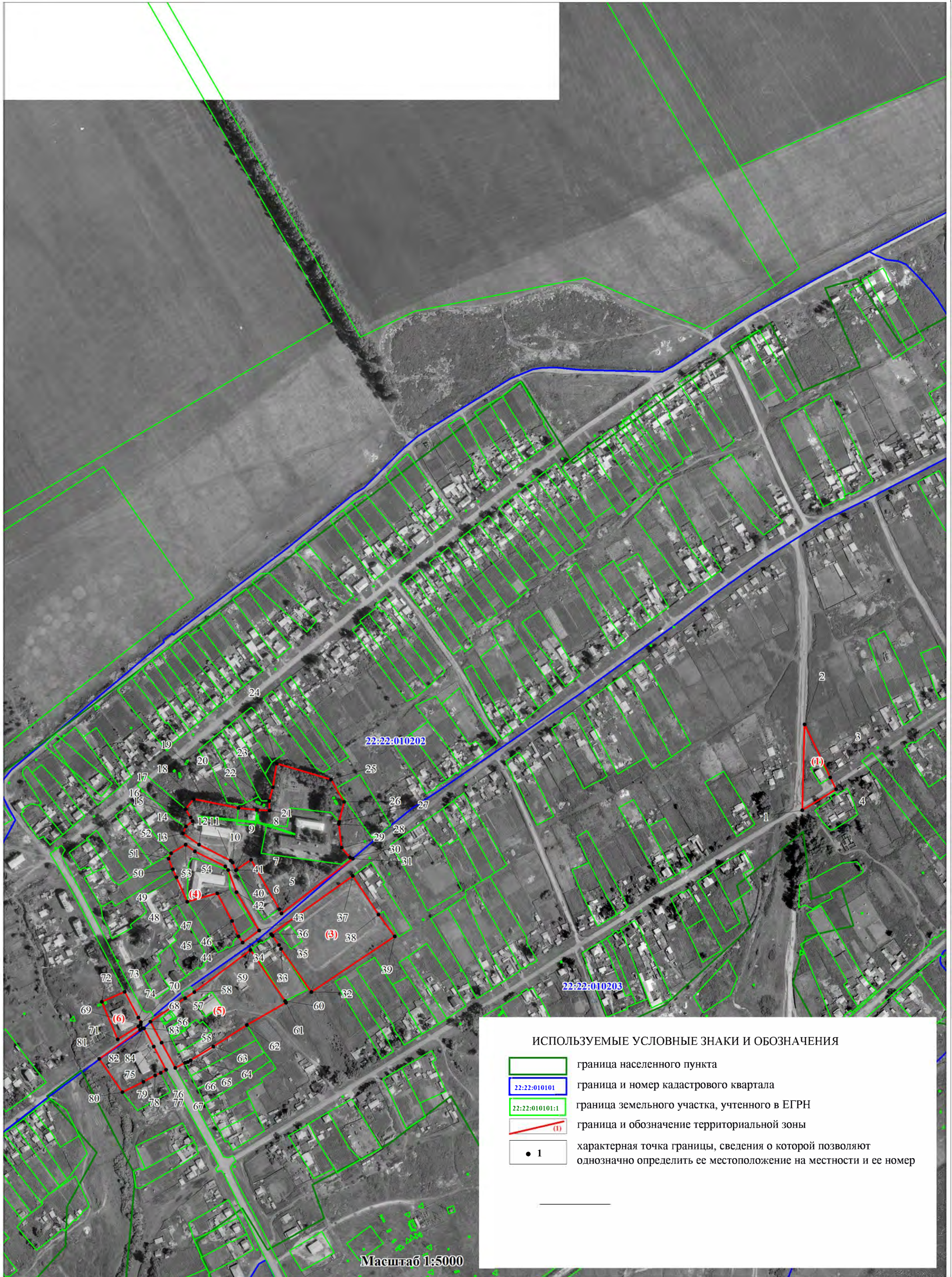
22:22:010101







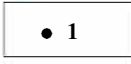
ОПИСАНИЕ МЕСТОПОЛОЖЕНИЯ ГРАНИЦ  
ЗОНА ДЕЛОВОГО, ОБЩЕСТВЕННОГО И КОММЕРЧЕСКОГО НАЗНАЧЕНИЯ  
ВОЛЧНО-БУРЛИНСКОГО СЕЛЬСОВЕТА КРУТИХИНСКОГО РАЙОНА АЛТАЙСКОГО КРАЯ (01)

(наименование объекта)  
План границ объекта

Лист 2/4



ИСПОЛЪЗУЕМЫЕ УСЛОВНЫЕ ЗНАКИ И ОБОЗНАЧЕНИЯ

-  граница населенного пункта
-  граница и номер кадастрового квартала
-  граница земельного участка, учтенного в ЕГРН
-  граница и обозначение территориальной зоны
-  характеристическая точка границы, сведения о которой позволяют однозначно определить ее местоположение на местности и ее номер

Масштаб 1:5000





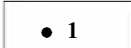
ОПИСАНИЕ МЕСТОПОЛОЖЕНИЯ ГРАНИЦ  
ЗОНА ДЕЛОВОГО, ОБЩЕСТВЕННОГО И КОММЕРЧЕСКОГО НАЗНАЧЕНИЯ  
ВОЛЧНО-БУРЛИНСКОГО СЕЛЬСОВЕТА КРУТИХИНСКОГО РАЙОНА АЛТАЙСКОГО КРАЯ (01)

(наименование объекта)  
**План границ объекта**

Лист 3/4



ИСПОЛЬЗУЕМЫЕ УСЛОВНЫЕ ЗНАКИ И ОБОЗНАЧЕНИЯ

-  граница населенного пункта
-  граница и номер кадастрового квартала
-  граница земельного участка, учтенного в ЕГРН
-  граница и обозначение территориальной зоны
-  характерная точка границы, сведения о которой позволяют однозначно определить ее местоположение на местности и ее номер


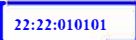
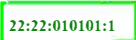


Масштаб 1:5000

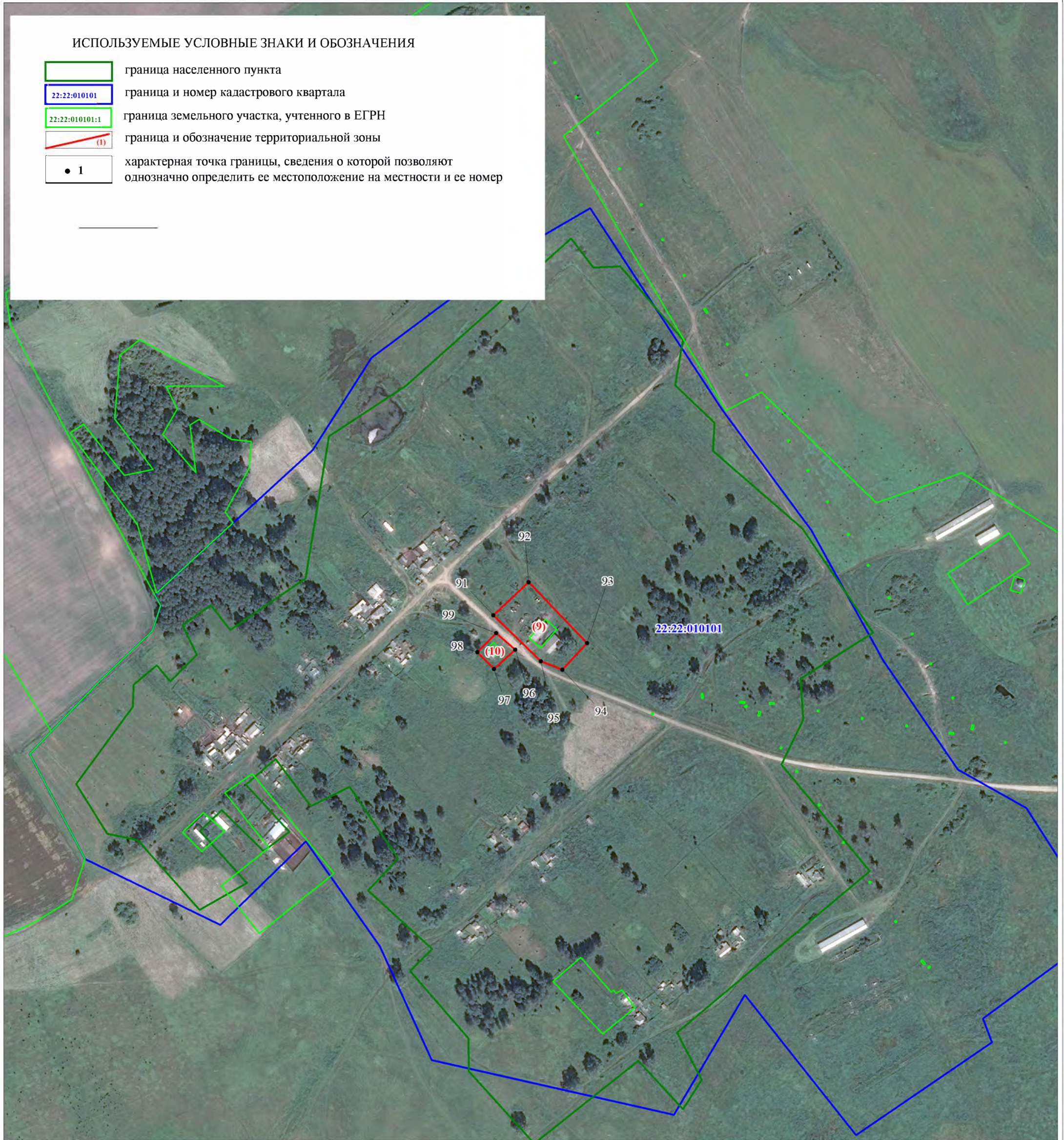
ОПИСАНИЕ МЕСТОПОЛОЖЕНИЯ ГРАНИЦ  
ЗОНА ДЕЛОВОГО, ОБЩЕСТВЕННОГО И КОММЕРЧЕСКОГО НАЗНАЧЕНИЯ  
ВОЛЧНО-БУРЛИНСКОГО СЕЛЬСОВЕТА КРУТИХИНСКОГО РАЙОНА АЛТАЙСКОГО КРАЯ (01)

(наименование объекта)  
**План границ объекта**

Лист 4/4

ИСПОЛЬЗУЕМЫЕ УСЛОВНЫЕ ЗНАКИ И ОБОЗНАЧЕНИЯ

|   |   |
|---|---|
|  | граница населенного пункта  |
|  | граница и номер кадастрового квартала   |
|  | граница земельного участка, учтенного в ЕГРН  |
|  | граница и обозначение территориальной зоны  |
|  | характерная точка границы, сведения о которой позволяют однозначно определить ее местоположение на местности и ее номер |



Масштаб 1:5000

| Прохождение границы         |          | Описание прохождения границы        |
|-----------------------------|----------|-------------------------------------|
| от точки                    | до точки |                                     |
| <b>с. Волчно-Бурлинское</b> |          |                                     |
| Часть 1                     |          |                                     |
| 1                           | 2        | Вдоль улично-дорожной сети          |
| 2                           | 3        | Вдоль границ застроенной территории |
| 3                           | 4        | Вдоль границ застроенной территории |
| 4                           | 1        | Вдоль границ застроенной территории |
| Часть 2                     |          |                                     |
| 5                           | 6        | Вдоль границ застроенной территории |
| 6                           | 7        | Вдоль границ застроенной территории |
| 7                           | 8        | Вдоль границ застроенной территории |
| 8                           | 9        | Вдоль границ застроенной территории |
| 9                           | 10       | Вдоль улично-дорожной сети          |
| 10                          | 11       | Вдоль улично-дорожной сети          |
| 11                          | 12       | Вдоль улично-дорожной сети          |
| 12                          | 13       | Вдоль улично-дорожной сети          |
| 13                          | 14       | Вдоль границ застроенной территории |
| 14                          | 15       | Вдоль границ застроенной территории |
| 15                          | 16       | Вдоль границ застроенной территории |
| 16                          | 17       | Вдоль границ застроенной территории |
| 17                          | 18       | Вдоль границ застроенной территории |
| 18                          | 19       | Вдоль границ застроенной территории |
| 19                          | 20       | Вдоль границ застроенной территории |
| 20                          | 21       | Вдоль границ застроенной территории |
| 21                          | 22       | Вдоль границ застроенной территории |
| 22                          | 23       | Вдоль границ застроенной территории |
| 23                          | 24       | Вдоль границ застроенной территории |
| 24                          | 25       | Вдоль границ застроенной территории |
| 25                          | 26       | Вдоль границ застроенной территории |
| 26                          | 27       | Вдоль границ застроенной территории |
| 27                          | 28       | Вдоль границ застроенной территории |
| 28                          | 29       | Вдоль границ застроенной территории |
| 29                          | 30       | Вдоль границ застроенной территории |
| 30                          | 31       | Вдоль границ застроенной территории |
| 31                          | 5        | Вдоль границ застроенной территории |
| Часть 3                     |          |                                     |
| 32                          | 33       | Вдоль улично-дорожной сети          |
| 33                          | 34       | Вдоль улично-дорожной сети          |
| 34                          | 35       | Вдоль улично-дорожной сети          |
| 35                          | 36       | Вдоль улично-дорожной сети          |
| 36                          | 37       | Вдоль границ застроенной территории |
| 37                          | 38       | Вдоль улично-дорожной сети          |
| 38                          | 39       | Вдоль улично-дорожной сети          |
| 39                          | 32       | Вдоль улично-дорожной сети          |
| Часть 4                     |          |                                     |
| 40                          | 41       | Вдоль улично-дорожной сети          |
| 41                          | 42       | Вдоль улично-дорожной сети          |
| 42                          | 43       | Вдоль улично-дорожной сети          |
| 43                          | 44       | Вдоль улично-дорожной сети          |
| 44                          | 45       | Вдоль границ застроенной территории |
| 45                          | 46       | Вдоль границ застроенной территории |
| 46                          | 47       | Вдоль границ застроенной территории |
| 47                          | 48       | Вдоль границ застроенной территории |
| 48                          | 49       | Вдоль границ застроенной территории |
| 49                          | 50       | Вдоль границ застроенной территории |
| 50                          | 51       | Вдоль границ застроенной территории |
| 51                          | 52       | Вдоль границ застроенной территории |
| 52                          | 53       | Вдоль границ застроенной территории |
| 53                          | 54       | Вдоль улично-дорожной сети          |

| Прохождение границы |          | Описание прохождения границы               |
|---------------------|----------|--|
| от точки            | до точки |  |
| 54                  | 40       | Вдоль улично-дорожной сети                 |
|                     |          | Часть 5                                    |
| 55                  | 56       | Вдоль улично-дорожной сети                 |
| 56                  | 57       | Вдоль улично-дорожной сети                 |
| 57                  | 58       | Вдоль улично-дорожной сети                 |
| 58                  | 59       | Вдоль улично-дорожной сети                 |
| 59                  | 60       | Вдоль границ застроенной территории        |
| 60                  | 61       | Вдоль границ застроенной территории        |
| 61                  | 62       | Вдоль границ застроенной территории        |
| 62                  | 63       | Вдоль границ застроенной территории        |
| 63                  | 64       | Вдоль границ застроенной территории        |
| 64                  | 65       | Вдоль границ застроенной территории        |
| 65                  | 66       | Вдоль границ застроенной территории        |
| 66                  | 67       | Вдоль границ застроенной территории        |
| 67                  | 55       | Вдоль улично-дорожной сети                 |
|                     |          | Часть 6                                    |
| 68                  | 69       | Вдоль улично-дорожной сети                 |
| 69                  | 70       | Вдоль улично-дорожной сети                 |
| 70                  | 71       | Вдоль улично-дорожной сети                 |
| 71                  | 72       | Вдоль границ застроенной территории        |
| 72                  | 73       | Вдоль границ застроенной территории        |
| 73                  | 74       | Вдоль улично-дорожной сети                 |
| 74                  | 68       | Вдоль улично-дорожной сети                 |
|                     |          | Часть 7                                    |
| 75                  | 76       | Вдоль улично-дорожной сети                 |
| 76                  | 77       | Вдоль границ застроенной территории        |
| 77                  | 78       | Вдоль границ застроенной территории        |
| 78                  | 79       | Вдоль границ застроенной территории        |
| 79                  | 80       | Вдоль границ застроенной территории        |
| 80                  | 81       | Вдоль границ территории общего пользования |
| 81                  | 82       | Вдоль улично-дорожной сети                 |
| 82                  | 83       | Вдоль улично-дорожной сети                 |
| 83                  | 84       | Вдоль улично-дорожной сети                 |
| 84                  | 75       | Вдоль улично-дорожной сети                 |
|                     |          | Часть 8                                    |
| 85                  | 86       | Вдоль границ застроенной территории        |
| 86                  | 87       | Вдоль улично-дорожной сети                 |
| 87                  | 88       | Вдоль улично-дорожной сети                 |
| 88                  | 89       | Вдоль границ застроенной территории        |
| 89                  | 90       | Вдоль границы населенного пункта           |
| 90                  | 85       | Вдоль границы населенного пункта           |
|                     |          | <b>п. Московский</b>                       |
|                     |          | Часть 9                                    |
| 91                  | 92       | Вдоль границ застроенной территории        |
| 92                  | 93       | Вдоль границ застроенной территории        |
| 93                  | 94       | Вдоль границ застроенной территории        |
| 94                  | 95       | Вдоль улично-дорожной сети                 |
| 95                  | 91       | Вдоль улично-дорожной сети                 |
|                     |          | Часть 10                                   |
| 96                  | 97       | Вдоль границ застроенной территории        |
| 97                  | 98       | Вдоль границ застроенной территории        |
| 98                  | 99       | Вдоль границ застроенной территории        |
| 99                  | 96       | Вдоль улично-дорожной сети                 |

## ОПИСАНИЕ МЕСТОПОЛОЖЕНИЯ ГРАНИЦ

### Зона инженерной инфраструктуры Волчно-Бурлинского сельсовета Крутихинского района Алтайского края (И)

(наименование объекта, местоположение границ которого описано (далее объект))

#### Сведения об объекте

| № п/п | Характеристики объекта  | Описание характеристик  |
|-------|---|---|
| 1     | Местоположение объекта  | Алтайский край, Крутихинский район, Волчно-Бурлинский сельсовет, с. Волчно-Бурлинское   |
| 2     | Площадь объекта +/- величина погрешности определения площадь (P +/- Дельта P) | 5547кв.м.±261 кв.м.   |
| 3     | Иные характеристики объекта   | <p><b>Основные виды разрешенного использования земельных участков (предельные размеры земельных участков):</b></p> <ul style="list-style-type: none"> <li>– Коммунальное обслуживание (min –не устанавливается, max – не устанавливается);</li> <li>– Связь (min –не устанавливается, max – не устанавливается);</li> <li>– Трубопроводный транспорт (min –не устанавливается, max – не устанавливается)</li> <li>– Улично-дорожная сеть (min –не устанавливается, max – не устанавливается)</li> </ul> <p><b>Условно-разрешенные виды разрешенного использования земельных участков (предельные размеры земельных участков):</b> не устанавливается.</p> <p><b>Вспомогательные виды разрешенного использования земельных участков:</b> не устанавливается.</p> <p>В соответствии со ст.37 Градостроительного кодекса РФ предельные размеры для вспомогательных видов разрешенного использования не устанавливаются.</p> <p><b>Разрешенное использование земельных участков, установленное до 24.12.2014, действительно вне зависимости от его соответствия Классификатору видов разрешенного использования (п. 11 ст. 34 Закона № 171-ФЗ).</b></p> |

## ОПИСАНИЕ МЕСТОПОЛОЖЕНИЯ ГРАНИЦ

**Зона инженерной инфраструктуры Волчно-Бурлинского сельсовета**

**Крутихинского района Алтайского края (И)**

(наименование объекта)

**Сведения о местоположении границ объекта**

**1. Система координат МСК-22, зона 1**

**2. Сведения о характерных точках границ объекта**

| Обозначение<br>характерных<br>точек границ | Координаты, м |   | Метод определения<br>координат<br>характерной точки | Средняя<br>квадратическая<br>погрешность<br>положения<br>характерной точки<br>(M <sub>t</sub> ), м | Описание<br>обозначения<br>точки на<br>местности<br>(при наличии) |
|--|---------------|---|---|--|---|
|  | X             | Y |   |  |   |
| -  | -             | - | -   | -  | -   |
| -  | -             | - | -   | -  | -   |

**3. Сведения о характерных точках части (частей) границы объекта**

| Обозначение<br>характерных<br>точек части<br>границы | Координаты, м |            | Метод определения<br>координат<br>характерной точки | Средняя<br>квадратическая<br>погрешность<br>положения<br>характерной точки<br>(M <sub>t</sub> ), м | Описание<br>обозначения<br>точки на<br>местности<br>(при наличии) |
|--|---------------|------------|---|--|---|
|  | X             | Y          |   |  |   |
| <b>Часть 1</b>                                       |               |            |   |  |   |
| 1  | 679201,00     | 1385596,54 | Картометрический метод                              | 1,00   | -   |
| 2  | 679220,95     | 1385585,94 | Геодезический метод                                 | 0,10   | Нет закрепления   |
| 3  | 679251,00     | 1385570,00 | Картометрический метод                              | 1,00   | -   |
| 4  | 679287,58     | 1385639,87 | Геодезический метод                                 | 0,20   | Долговременны<br>й межевой знак                                   |
| 5  | 679296,15     | 1385654,10 | Картометрический метод                              | 1,00   | -   |
| 6  | 679247,79     | 1385675,63 | Картометрический метод                              | 1,00   | -   |
| 1  | 679201,00     | 1385596,54 | Картометрический метод                              | 1,00   | -   |
| <b>Часть 2</b>                                       |               |            |   |  |   |
| 7  | 678280,88     | 1386084,27 | Геодезический метод                                 | 0,20   | -   |
| 8  | 678287,38     | 1386079,34 | Картометрический метод                              | 1,00   | -   |
| 9  | 678285,81     | 1386108,60 | Картометрический метод                              | 1,00   | -   |
| 10   | 678268,33     | 1386110,85 | Геодезический метод                                 | 0,10   | -   |
| 11   | 678262,00     | 1386099,00 | Картометрический метод                              | 1,00   | -   |
| 7  | 678280,88     | 1386084,27 | Геодезический метод                                 | 0,20   | -   |










ОПИСАНИЕ МЕСТОПОЛОЖЕНИЯ ГРАНИЦ  
ЗОНА ИНЖЕНЕРНОЙ ИНФРАСТРУКТУРЫ ВОЛЧНО-БУРЛИНСКОГО СЕЛЬСОВЕТА КРУТИХИНСКОГО РАЙОНА АЛТАЙСКОГО КРАЯ (И)

(наименование объекта)  
**План границ объекта**



ИСПОЛЬЗУЕМЫЕ УСЛОВНЫЕ ЗНАКИ И ОБОЗНАЧЕНИЯ

- |   |   |
|---|---|
|  | граница населенного пункта  |
|  | граница и номер кадастрового квартала   |
|  | граница земельного участка, учтенного в ЕГРН  |
|  | граница и обозначение территориальной зоны  |
|  | характерная точка границы, сведения о которой позволяют однозначно определить ее местоположение на местности и ее номер |

Масштаб 1:50000

| Прохождение границы |          | Описание прохождения границы   |
|---------------------|----------|--|
| от точки            | до точки |  |
|                     |          | Часть 1  |
| 1                   | 2        | Вдоль автодороги   |
| 2                   | 3        | Вдоль автодороги   |
| 3                   | 4        | Вдоль границы населенного пункта                                       |
| 4                   | 5        | Вдоль границы населенного пункта                                       |
| 5                   | 6        | По полевым угодьям   |
| 6                   | 1        | По полевым угодьям   |
|                     |          | Часть 2  |
| 7                   | 8        | Вдоль улично-дорожной сети   |
| 8                   | 9        | Вдоль границы зоны, занятой объектами сельскохозяйственного назначения |
| 9                   | 10       | Вдоль границы зоны, занятой объектами сельскохозяйственного назначения |
| 10                  | 11       | Вдоль границы зоны, занятой объектами сельскохозяйственного назначения |
| 11                  | 7        | Вдоль улично-дорожной сети   |

## ОПИСАНИЕ МЕСТОПОЛОЖЕНИЯ ГРАНИЦ

### Производственная зона Волчно-Бурлинского сельсовета Крутихинского района Алтайского края (П1)

(наименование объекта, местоположение границ которого описано (далее объект))

#### Сведения об объекте

| № п/п | Характеристики объекта  | Описание характеристик   |
|-------|---|--|
| 1     | Местоположение объекта  | Алтайский край, Крутихинский район, Волчно-Бурлинский сельсовет, с. Волчно-Бурлинское  |
| 2     | Площадь объекта +/- величина погрешности определения площадь (P +/- Дельта P) | 127218 кв.м. ± 1248 кв.м.  |
| 3     | Иные характеристики объекта   | <p><b>Основные виды разрешенного использования земельных участков (предельные размеры земельных участков):</b><br/>– Строительная промышленность (min – 200 кв.м., max – 100000 кв.м);</p> <p><b>Условно-разрешенные виды разрешенного использования земельных участков (предельные размеры земельных участков):</b> не устанавливается.</p> <p><b>Вспомогательные виды разрешенного использования земельных участков:</b> не устанавливается.</p> <p>В соответствии со ст.37 Градостроительного кодекса РФ предельные размеры для вспомогательных видов разрешенного использования не устанавливаются.</p> <p><b>Разрешенное использование земельных участков, установленное до 24.12.2014, действительно вне зависимости от его соответствия Классификатору видов разрешенного использования (п. 11 ст. 34 Закона № 171-ФЗ).</b></p> |

## ОПИСАНИЕ МЕСТОПОЛОЖЕНИЯ ГРАНИЦ

### Производственная зона Волчно-Бурлинского сельсовета Крутихинского района Алтайского края (П1)

(наименование объекта)

#### Сведения о местоположении границ объекта

##### 1. Система координат МСК-22, зона 1

##### 2. Сведения о характерных точках границ объекта

| Обозначение<br>характерных<br>точек границ | Координаты, м |   | Метод определения<br>координат<br>характерной точки | Средняя<br>квадратическая<br>погрешность<br>положения<br>характерной точки<br>(M <sub>t</sub> ), м | Описание<br>обозначения<br>точки на<br>местности<br>(при наличии) |
|--|---------------|---|---|--|---|
|  | X             | Y |   |  |   |
| -  | -             | - | -   | -  | -   |
| -  | -             | - | -   | -  | -   |

##### 3. Сведения о характерных точках части (частей) границы объекта

| Обозначение<br>характерных<br>точек части<br>границы | Координаты, м |            | Метод определения<br>координат<br>характерной точки | Средняя<br>квадратическая<br>погрешность<br>положения<br>характерной точки<br>(M <sub>t</sub> ), м | Описание<br>обозначения<br>точки на<br>местности<br>(при наличии) |
|--|---------------|------------|---|--|---|
|  | X             | Y          |   |  |   |
| Часть 1  |               |            |   |  |   |
| 1  | 680246,46     | 1385446,20 | Геодезический метод                                 | 0,10   | Не закреплена   |
| 2  | 679995,36     | 1385126,41 | Геодезический метод                                 | 0,10   | Не закреплена   |
| 3  | 680175,82     | 1385020,27 | Геодезический метод                                 | 0,10   | Не закреплена   |
| 4  | 680216,49     | 1385040,60 | Геодезический метод                                 | 0,10   | Не закреплена   |
| 5  | 680252,88     | 1385066,29 | Геодезический метод                                 | 0,10   | Не закреплена   |
| 6  | 680287,12     | 1385063,08 | Геодезический метод                                 | 0,10   | Не закреплена   |
| 7  | 680445,51     | 1385309,22 | Геодезический метод                                 | 0,10   | Не закреплена   |
| 1  | 680246,46     | 1385446,20 | Геодезический метод                                 | 0,10   | Не закреплена   |
| Часть 2  |               |            |   |  |   |
| 8  | 677313,54     | 1386829,49 | Картометрический метод                              | 1,00   | -   |
| 9  | 677296,74     | 1386907,57 | Картометрический метод                              | 1,00   | -   |
| 10   | 677297,23     | 1386929,31 | Геодезический метод                                 | 2,50   | -   |
| 11   | 677237,07     | 1386937,03 | Геодезический метод                                 | 2,50   | -   |
| 12   | 677211,13     | 1386821,39 | Картометрический метод                              | 1,00   | -   |
| 13   | 677163,16     | 1386774,47 | Картометрический метод                              | 1,00   | -   |
| 14   | 677070,94     | 1386700,44 | Геодезический метод                                 | 0,10   | Не закреплена   |
| 15   | 677088,52     | 1386687,90 | Геодезический метод                                 | 0,10   | Не закреплена   |
| 16   | 677143,70     | 1386648,91 | Геодезический метод                                 | 0,10   | Не закреплена   |
| 17   | 677186,77     | 1386612,86 | Геодезический метод                                 | 0,10   | Не закреплена   |
| 18   | 677187,25     | 1386623,99 | Геодезический метод                                 | 0,10   | Не закреплена   |
| 19   | 677191,85     | 1386633,43 | Геодезический метод                                 | 0,10   | Не закреплена   |
| 20   | 677195,48     | 1386641,65 | Геодезический метод                                 | 0,10   | Не закреплена   |
| 21   | 677205,89     | 1386669,72 | Геодезический метод                                 | 0,10   | Не закреплена   |
| 22   | 677210,73     | 1386677,46 | Геодезический метод                                 | 0,10   | Не закреплена   |
| 23   | 677213,87     | 1386682,79 | Геодезический метод                                 | 0,10   | Не закреплена   |
| 24   | 677222,58     | 1386692,95 | Геодезический метод                                 | 0,10   | Не закреплена   |
| 25   | 677227,18     | 1386701,18 | Геодезический метод                                 | 0,10   | Не закреплена   |
| 26   | 677232,50     | 1386712,79 | Геодезический метод                                 | 0,10   | Не закреплена   |
| 27   | 677236,37     | 1386722,47 | Геодезический метод                                 | 0,10   | Не закреплена   |
| 28   | 677254,92     | 1386783,98 | Картометрический метод                              | 1,00   | -   |
| 29   | 677278,20     | 1386806,46 | Картометрический метод                              | 1,00   | -   |
| 8  | 677313,54     | 1386829,49 | Картометрический метод                              | 1,00   | -   |



Схема расположения листов



(Обзорная схема)



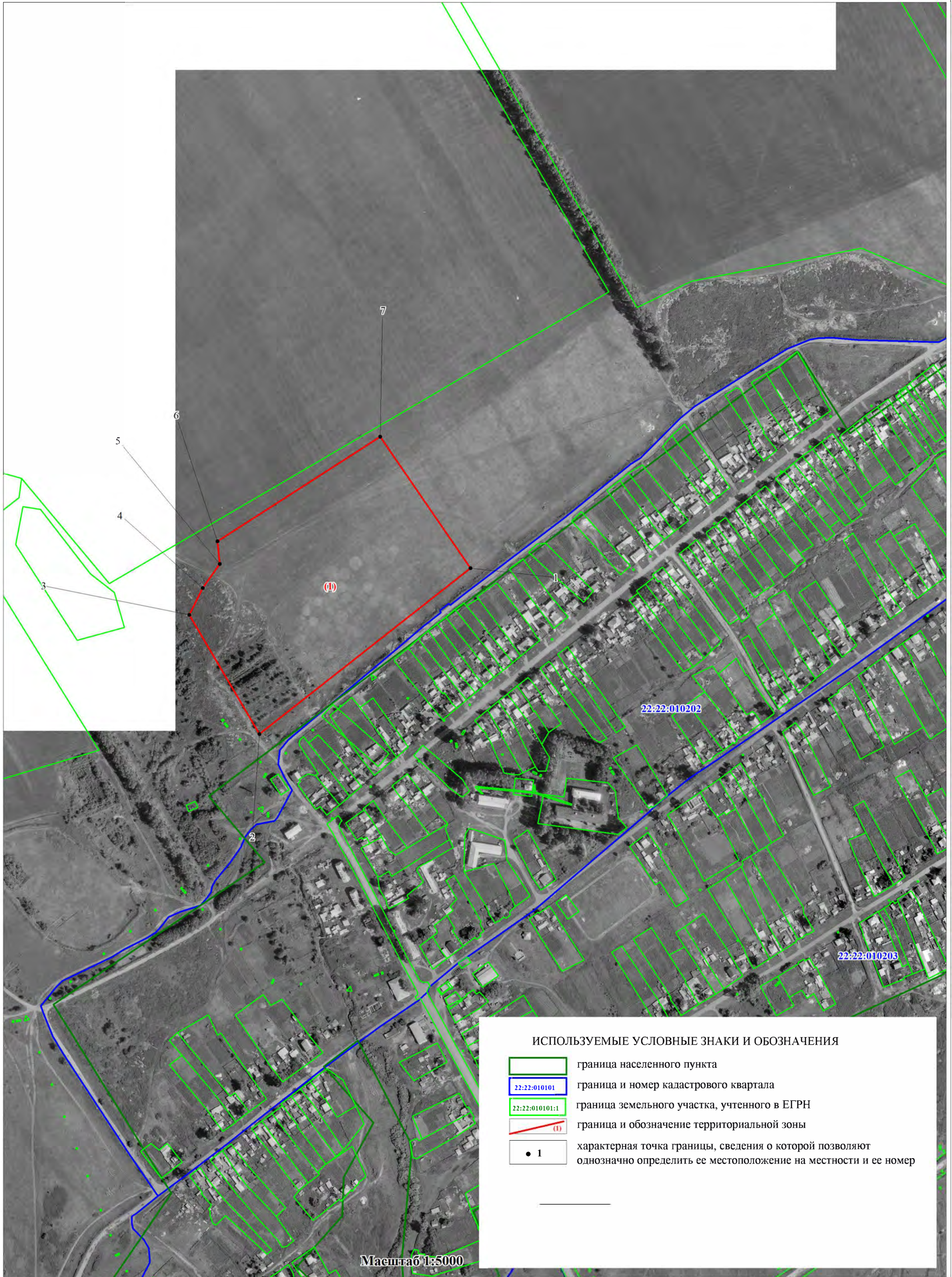
ИСПОЛЬЗУЕМЫЕ УСЛОВНЫЕ ЗНАКИ И ОБОЗНАЧЕНИЯ

- граница населенного пункта
- граница и номер кадастрового квартала
- граница земельного участка, учтенного в ЕГРН
- граница и обозначение территориальной зоны
- характерная точка границы, сведения о которой позволяют однозначно определить ее местоположение на местности и ее номер





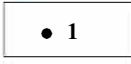
ОПИСАНИЕ МЕСТОПОЛОЖЕНИЯ ГРАНИЦ  
ЗОНА ДЕЛОВОГО, ОБЩЕСТВЕННОГО И КОММЕРЧЕСКОГО НАЗНАЧЕНИЯ  
ВОЛЧНО-БУРЛИНСКОГО СЕЛЬСОВЕТА КРУТИХИНСКОГО РАЙОНА АЛТАЙСКОГО КРАЯ (01)

(наименование объекта)  
**План границ объекта**

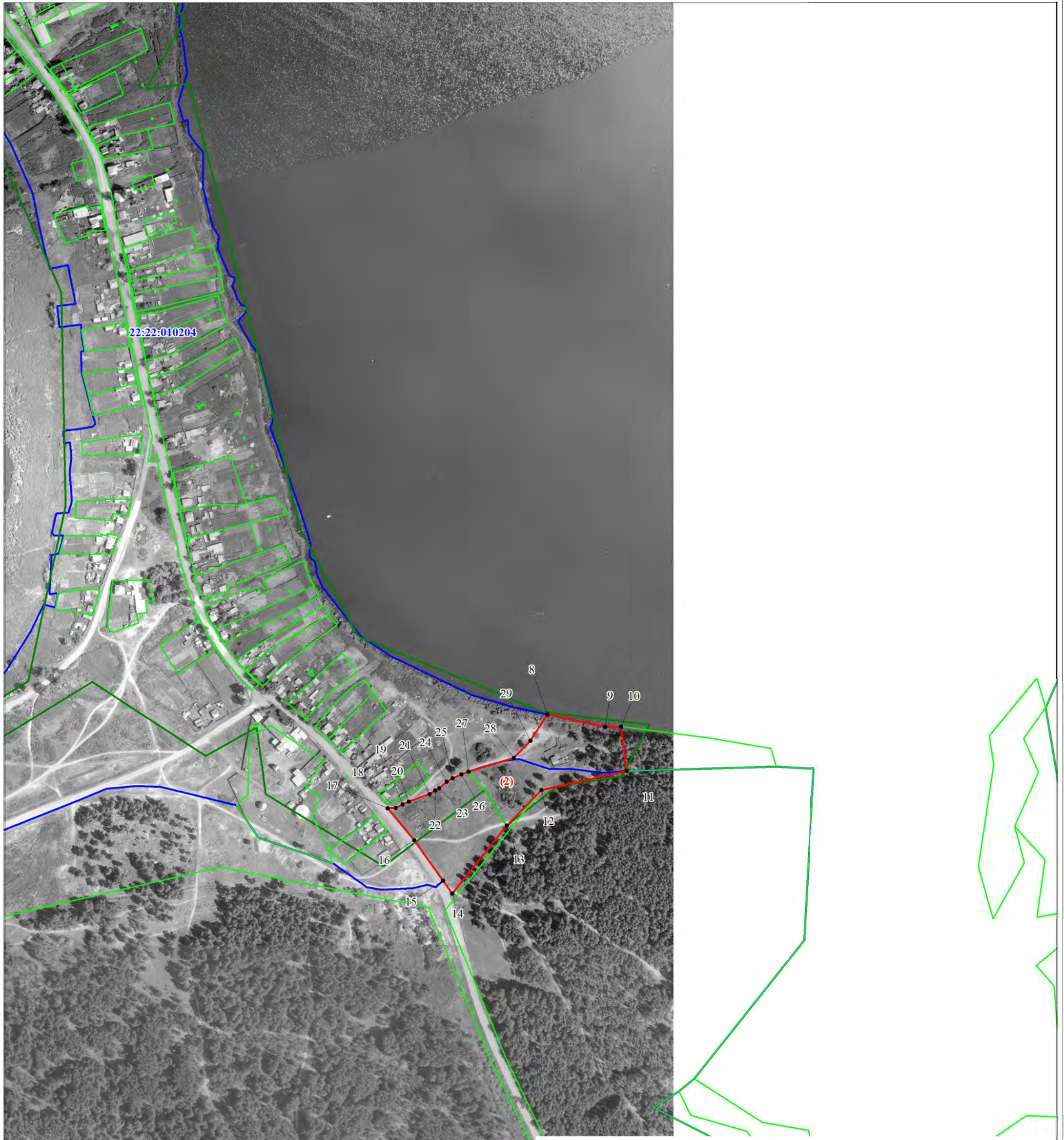
Лист 2/3




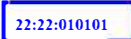



ИСПОЛЗУЕМЫЕ УСЛОВНЫЕ ЗНАКИ И ОБОЗНАЧЕНИЯ

-  граница населенного пункта
-  граница и номер кадастрового квартала
-  граница земельного участка, учтенного в ЕГРН
-  граница и обозначение территориальной зоны
-  характерная точка границы, сведения о которой позволяют однозначно определить ее местоположение на местности и ее номер

Масштаб 1:5000



ИСПОЛЬЗУЕМЫЕ УСЛОВНЫЕ ЗНАКИ И ОБОЗНАЧЕНИЯ

- |   |   |
|---|---|
|  | граница населенного пункта  |
|  | граница и номер кадастрового квартала   |
|  | граница земельного участка, учтенного в ЕГРН  |
|  | граница и обозначение территориальной зоны  |
|  | характерная точка границы, сведения о которой позволяют однозначно определить ее местоположение на местности и ее номер |



| Прохождение границы |          | Описание прохождения границы         |
|---------------------|----------|--------------------------------------|
| от точки            | до точки |                                      |
|                     |          | Часть 1                              |
| 1                   | 2        | По полевым угодьям                   |
| 2                   | 3        | По полевым угодьям                   |
| 3                   | 4        | По полевым угодьям                   |
| 4                   | 5        | По полевым угодьям                   |
| 5                   | 6        | По полевым угодьям                   |
| 6                   | 7        | По полевым угодьям                   |
| 7                   | 1        | По полевым угодьям                   |
|                     |          | Часть 2                              |
| 8                   | 9        | Вдоль границы населенного пункта     |
| 9                   | 10       | Вдоль границы населенного пункта     |
| 10                  | 11       | Вдоль границы населенного пункта     |
| 11                  | 12       | Вдоль границы населенного пункта     |
| 12                  | 13       | Вдоль границы населенного пункта     |
| 13                  | 14       | Вдоль границы населенного пункта     |
| 14                  | 15       | Вдоль границы населенного пункта     |
| 15                  | 16       | Вдоль границы населенного пункта     |
| 16                  | 17       | Вдоль улично-дорожной сети           |
| 17                  | 18       | Вдоль границы застроенной территории |
| 18                  | 19       | Вдоль границы застроенной территории |
| 19                  | 20       | Вдоль границы застроенной территории |
| 20                  | 21       | Вдоль границы застроенной территории |
| 21                  | 22       | Вдоль границы застроенной территории |
| 22                  | 23       | Вдоль границы застроенной территории |
| 23                  | 24       | Вдоль границы застроенной территории |
| 24                  | 25       | Вдоль границы застроенной территории |
| 25                  | 26       | Вдоль границы застроенной территории |
| 26                  | 27       | Вдоль границы застроенной территории |
| 27                  | 28       | Вдоль границы застроенной территории |
| 28                  | 29       | Вдоль границы застроенной территории |
| 29                  | 8        | Вдоль границы застроенной территории |

## ОПИСАНИЕ МЕСТОПОЛОЖЕНИЯ ГРАНИЦ

### Зона, занятая объектами сельскохозяйственного назначения Волчно-Бурлинского сельсовета Крутихинского района Алтайского края (Сх2)

(наименование объекта, местоположение границ которого описано (далее объект))

#### Сведения об объекте

| № п/п | Характеристики объекта  | Описание характеристик  |
|-------|---|---|
| 1     | Местоположение объекта  | Алтайский край, Крутихинский район, Волчно-Бурлинский, с. Волчно-Бурлинское, п. Московский  |
| 2     | Площадь объекта +/- величина погрешности определения площадь (Р +/- Дельта Р) | 549754 кв.м.±2595 кв.м.   |
| 3     | Иные характеристики объекта   | <p><b>Основные виды разрешенного использования земельных участков (предельные размеры земельных участков):</b></p> <ul style="list-style-type: none"> <li>– Животноводство (min – 400 кв.м., max – 200000 кв.м.);</li> <li>– Птицеводство (min – 400 кв.м., max – 200000 кв.м.);</li> <li>– Свиноводство (min – 400 кв.м., max – 200000 кв.м.);</li> <li>– Пчеловодство (min – 400 кв.м., max – 50000 кв.м.);</li> <li>– Хранение и переработка сельскохозяйственной продукции (min – 400 кв.м., max – 200000 кв.м.);</li> <li>– Обеспечение сельскохозяйственного производства (min – 400 кв.м., max – 200000 кв.м.);</li> <li>– Научное обеспечение сельского хозяйства (min – 200 кв.м., max – не устанавливается);</li> <li>– Коммунальное обслуживание (min – 1 кв.м., max – не устанавливается).</li> <li>– Заправка транспортных средств (min – 400 кв.м., max – 5000 кв.м.);</li> <li>– Склад (min – 200 кв.м., max – 10000 кв.м.).</li> </ul> <p><b>Условно-разрешенные виды разрешенного использования земельных участков (предельные размеры земельных участков):</b> не устанавливается.</p> <p><b>Вспомогательные виды разрешенного использования земельных участков:</b> не устанавливается.</p> <p><b>Разрешенное использование земельных участков, установленное до 24.12.2014, действительно вне зависимости от его соответствия Классификатору видов разрешенного использования (п. 11 ст. 34 Закона № 171-ФЗ).</b></p> |

## ОПИСАНИЕ МЕСТОПОЛОЖЕНИЯ ГРАНИЦ

### Зона, занятая объектами сельскохозяйственного назначения Волчно-Бурлинского сельсовета Крутихинского района Алтайского края (Сх2)

(наименование объекта)

#### Сведения о местоположении границ объекта

##### 1. Система координат МСК-22, зона 1

##### 2. Сведения о характерных точках границ объекта

| Обозначение характерных точек границ | Координаты, м |   | Метод определения координат характерной точки | Средняя квадратическая погрешность положения характерной точки (M <sub>t</sub> ), м | Описание обозначения точки на местности (при наличии) |
|--------------------------------------|---------------|---|---|---|---|
|                                      | X             | Y |   |   |   |

##### 3. Сведения о характерных точках части (частей) границы объекта

| Обозначение характерных точек части границы | Координаты, м |   | Метод определения координат характерной точки | Средняя квадратическая погрешность положения характерной точки (M <sub>t</sub> ), м | Описание обозначения точки на местности (при наличии) |
|---|---------------|---|---|---|---|
|   | X             | Y |   |   |   |

#### с. Волчно-Бурлинское

##### Часть 1

|   |           |            |                        |      |   |
|---|-----------|------------|------------------------|------|---|
| 1 | 681394,75 | 1387250,17 | Картометрический метод | 1,00 | - |
| 2 | 681375,06 | 1387350,66 | Картометрический метод | 1,00 | - |
| 3 | 681483,37 | 1387567,67 | Картометрический метод | 1,00 | - |
| 4 | 681379,38 | 1387621,74 | Картометрический метод | 1,00 | - |
| 5 | 681237,55 | 1387359,46 | Картометрический метод | 1,00 | - |
| 1 | 681394,75 | 1387250,17 | Картометрический метод | 1,00 | - |

##### Часть 2

|    |           |            |                        |      |   |
|----|-----------|------------|------------------------|------|---|
| 6  | 681266,03 | 1387479,50 | Картометрический метод | 1,00 | - |
| 7  | 681240,42 | 1387493,11 | Картометрический метод | 1,00 | - |
| 8  | 681235,56 | 1387529,19 | Картометрический метод | 1,00 | - |
| 9  | 681239,70 | 1387598,23 | Картометрический метод | 1,00 | - |
| 10 | 681252,74 | 1387626,35 | Картометрический метод | 1,00 | - |
| 11 | 681193,91 | 1387648,83 | Картометрический метод | 1,00 | - |
| 12 | 681077,63 | 1387441,69 | Картометрический метод | 1,00 | - |
| 13 | 680950,11 | 1387498,16 | Картометрический метод | 1,00 | - |
| 14 | 680857,83 | 1387441,14 | Картометрический метод | 1,00 | - |
| 15 | 680999,64 | 1387366,30 | Картометрический метод | 1,00 | - |
| 16 | 681204,69 | 1387375,18 | Картометрический метод | 1,00 | - |
| 17 | 681230,20 | 1387409,16 | Картометрический метод | 1,00 | - |
| 6  | 681266,03 | 1387479,50 | Картометрический метод | 1,00 | - |

##### Часть 3

|    |           |            |                        |      |                         |
|----|-----------|------------|------------------------|------|-------------------------|
| 18 | 679898,95 | 1385182,35 | Картометрический метод | 1,00 | -                       |
| 19 | 679876,87 | 1385142,00 | Картометрический метод | 1,00 | -                       |
| 20 | 679926,83 | 1385143,06 | Геодезический метод    | 0,20 | Закрепление отсутствует |
| 21 | 679940,41 | 1385151,65 | Картометрический метод | 1,00 | -                       |
| 18 | 679898,95 | 1385182,35 | Картометрический метод | 1,00 | -                       |

##### Часть 4

|    |           |            |                        |      |   |
|----|-----------|------------|------------------------|------|---|
| 22 | 678200,93 | 1386144,90 | Геодезический метод    | 0,20 | - |
| 23 | 678241,11 | 1386115,11 | Геодезический метод    | 0,20 | - |
| 24 | 678262,00 | 1386099,00 | Картометрический метод | 1,00 | - |
| 25 | 678268,33 | 1386110,85 | Картометрический метод | 1,00 | - |
| 26 | 678285,81 | 1386108,60 | Картометрический метод | 1,00 | - |
| 27 | 678287,38 | 1386079,34 | Картометрический метод | 1,00 | - |
| 28 | 678319,43 | 1386052,47 | Геодезический метод    | 0,20 | - |
| 29 | 678359,49 | 1386023,28 | Геодезический метод    | 0,20 | - |

## ОПИСАНИЕ МЕСТОПОЛОЖЕНИЯ ГРАНИЦ

**Зона, занятая объектами сельскохозяйственного назначения  
Волчно-Бурлинского сельсовета Крутихинского района Алтайского края (Сх2)**  
(наименование объекта)

### Сведения о местоположении границ объекта

#### 1. Система координат **МСК-22, зона 1**

#### 2. Сведения о характерных точках границ объекта

| Обозначение<br>характерных<br>точек границ | Координаты, м |            | Метод определения<br>координат характерной<br>точки | Средняя<br>квадратическая<br>погрешность<br>положения<br>характерной точки<br>(M <sub>t</sub> ), м | Описание<br>обозначения<br>точки на<br>местности (при<br>наличии) |
|--|---------------|------------|---|--|---|
|  | X             | Y          |   |  |   |
| 30   | 678400,15     | 1385994,23 | Геодезический метод                                 | 0,20   | -   |
| 31   | 678441,16     | 1385965,62 | Геодезический метод                                 | 0,20   | -   |
| 32   | 678481,43     | 1385936,53 | Геодезический метод                                 | 0,20   | -   |
| 33   | 678486,15     | 1385933,93 | Геодезический метод                                 | 0,10   | -   |
| 34   | 678670,64     | 1386271,25 | Картометрический метод                              | 1,00   | -   |
| 35   | 678599,23     | 1386281,84 | Картометрический метод                              | 1,00   | -   |
| 36   | 678489,94     | 1386305,04 | Картометрический метод                              | 1,00   | -   |
| 37   | 678427,77     | 1386316,51 | Картометрический метод                              | 1,00   | -   |
| 38   | 678260,66     | 1386330,69 | Картометрический метод                              | 1,00   | -   |
| 22   | 678200,93     | 1386144,90 | Геодезический метод                                 | 0,20   | -   |
| Часть 5                                    |               |            |   |  |   |
| 39   | 677232,44     | 1386299,23 | Картометрический метод                              | 1,00   | -   |
| 40   | 677325,00     | 1386446,98 | Картометрический метод                              | 1,00   | -   |
| 41   | 677323,72     | 1386459,79 | Картометрический метод                              | 1,00   | -   |
| 42   | 677287,05     | 1386503,80 | Картометрический метод                              | 1,00   | -   |
| 43   | 677266,00     | 1386525,00 | Картометрический метод                              | 1,00   | -   |
| 44   | 677252,05     | 1386534,37 | Картометрический метод                              | 1,00   | -   |
| 45   | 677237,89     | 1386518,19 | Картометрический метод                              | 1,00   | -   |
| 46   | 677218,17     | 1386503,55 | Геодезический метод                                 | 0,30   | -   |
| 47   | 677217,11     | 1386500,85 | Геодезический метод                                 | 0,30   | -   |
| 48   | 677207,71     | 1386512,06 | Геодезический метод                                 | 0,30   | -   |
| 49   | 677205,33     | 1386515,80 | Геодезический метод                                 | 0,30   | -   |
| 50   | 677199,86     | 1386522,53 | Геодезический метод                                 | 0,30   | -   |
| 51   | 677198,92     | 1386521,75 | Геодезический метод                                 | 0,30   | -   |
| 52   | 677186,98     | 1386513,08 | Геодезический метод                                 | 0,30   | -   |
| 53   | 677183,99     | 1386515,80 | Геодезический метод                                 | 0,30   | -   |
| 54   | 677180,63     | 1386512,10 | Геодезический метод                                 | 0,30   | -   |
| 55   | 677171,91     | 1386512,11 | Геодезический метод                                 | 0,30   | -   |
| 56   | 677158,12     | 1386520,24 | Геодезический метод                                 | 0,30   | -   |
| 57   | 677144,20     | 1386525,82 | Геодезический метод                                 | 0,30   | -   |
| 58   | 677107,67     | 1386541,22 | Картометрический метод                              | 1,00   | -   |
| 59   | 677130,28     | 1386485,52 | Геодезический метод                                 | 0,30   | -   |
| 60   | 677146,81     | 1386437,77 | Геодезический метод                                 | 0,30   | -   |
| 61   | 677190,33     | 1386408,48 | Геодезический метод                                 | 0,30   | -   |
| 62   | 677215,58     | 1386306,08 | Картометрический метод                              | 1,00   | -   |
| 39   | 677232,44     | 1386299,23 | Картометрический метод                              | 1,00   | -   |
| Часть 6                                    |               |            |   |  |   |
| 63   | 678854,83     | 1384438,08 | Геодезический метод                                 | 0,30   | Долговременный<br>межевой знак                                    |
| 64   | 678827,00     | 1384458,52 | Геодезический метод                                 | 0,30   | Долговременный<br>межевой знак                                    |
| 65   | 678780,68     | 1384454,90 | Картометрический метод                              | 1,00   | -   |
| 66   | 678736,00     | 1384401,00 | Картометрический метод                              | 1,00   | -   |
| 67   | 678633,00     | 1384490,00 | Картометрический метод                              | 1,00   | -   |
| 68   | 678500,26     | 1384340,99 | Картометрический метод                              | 1,00   | -   |
| 69   | 678370,00     | 1384429,00 | Картометрический метод                              | 1,00   | -   |

## ОПИСАНИЕ МЕСТОПОЛОЖЕНИЯ ГРАНИЦ

**Зона, занятая объектами сельскохозяйственного назначения**  
**Волчно-Бурлинского сельсовета Крутихинского района Алтайского края (Сх2)**  
 (наименование объекта)

### Сведения о местоположении границ объекта

#### 1. Система координат **МСК-22, зона 1**

#### 2. Сведения о характерных точках границ объекта

| Обозначение<br>характерных<br>точек границ | Координаты, м |            | Метод определения<br>координат характерной<br>точки | Средняя<br>квадратическая<br>погрешность<br>положения<br>характерной точки<br>(M <sub>t</sub> ), м | Описание<br>обозначения<br>точки на<br>местности (при<br>наличии) |
|--|---------------|------------|---|--|---|
|  | X             | Y          |   |  |   |
| 70   | 678290,00     | 1384335,00 | Картометрический метод                              | 1,00   | -   |
| 71   | 678587,47     | 1384073,33 | Картометрический метод                              | 1,00   | -   |
| 72   | 678537,50     | 1383960,53 | Картометрический метод                              | 1,00   | -   |
| 73   | 678548,11     | 1383887,32 | Картометрический метод                              | 1,00   | -   |
| 74   | 678618,17     | 1383824,64 | Геодезический метод                                 | 0,30   | Долговременный<br>межевой знак                                    |
| 75   | 678640,75     | 1383811,28 | Геодезический метод                                 | 0,30   | Долговременный<br>межевой знак                                    |
| 76   | 678644,42     | 1383817,48 | Геодезический метод                                 | 0,30   | Долговременный<br>межевой знак                                    |
| 77   | 678626,96     | 1383827,82 | Геодезический метод                                 | 0,30   | Долговременный<br>межевой знак                                    |
| 78   | 678710,93     | 1384056,26 | Геодезический метод                                 | 0,30   | Долговременный<br>межевой знак                                    |
| 79   | 678758,00     | 1384154,00 | Картометрический метод                              | 1,00   | -   |
| 80   | 678889,00     | 1384411,00 | Картометрический метод                              | 1,00   | -   |
| 63   | 678854,83     | 1384438,08 | Геодезический метод                                 | 0,30   | Долговременный<br>межевой знак                                    |
| <b>п. Московский</b>                       |               |            |   |  |   |
| <b>Часть 7</b>                             |               |            |   |  |   |
| 81   | 674954,59     | 1376697,15 | Геодезический метод                                 | 7,50   | Закрепление<br>отсутствует  |
| 82   | 674870,61     | 1376837,45 | Геодезический метод                                 | 7,50   | Закрепление<br>отсутствует  |
| 83   | 674800,21     | 1376884,46 | Картометрический метод                              | 1,00   | -   |
| 84   | 674727,15     | 1376723,65 | Картометрический метод                              | 1,00   | -   |
| 85   | 674912,24     | 1376581,82 | Картометрический метод                              | 1,00   | -   |
| 81   | 674954,59     | 1376697,15 | Геодезический метод                                 | 7,50   | Закрепление<br>отсутствует  |
| <b>Часть 8</b>                             |               |            |   |  |   |
| 86   | 674256,98     | 1376400,04 | Картометрический метод                              | 1,00   | -   |
| 87   | 674403,11     | 1376534,44 | Картометрический метод                              | 1,00   | -   |
| 88   | 674529,21     | 1376702,92 | Картометрический метод                              | 1,00   | -   |
| 89   | 674501,91     | 1376791,91 | Картометрический метод                              | 1,00   | -   |
| 90   | 674339,44     | 1376899,94 | Картометрический метод                              | 1,00   | -   |
| 91   | 674215,36     | 1376737,82 | Картометрический метод                              | 1,00   | -   |
| 92   | 674183,47     | 1376750,57 | Картометрический метод                              | 1,00   | -   |
| 93   | 674054,93     | 1376568,45 | Картометрический метод                              | 1,00   | -   |
| 86   | 674256,98     | 1376400,04 | Картометрический метод                              | 1,00   | -   |

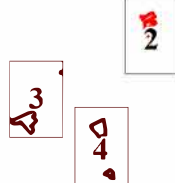


ОПИСАНИЕ МЕСТОПОЛОЖЕНИЯ ГРАНИЦ  
ЗОНА, ЗАНЯТАЯ ОБЪЕКТАМИ СЕЛЬСКОХОЗЯЙСТВЕННОГО НАЗНАЧЕНИЯ ВОЛЧНО-БУРЛИНСКОГО СЕЛЬСОВЕТА КРУТИХИНСКОГО РАЙОНА АЛТАЙСКОГО КРАЯ (СХ2)

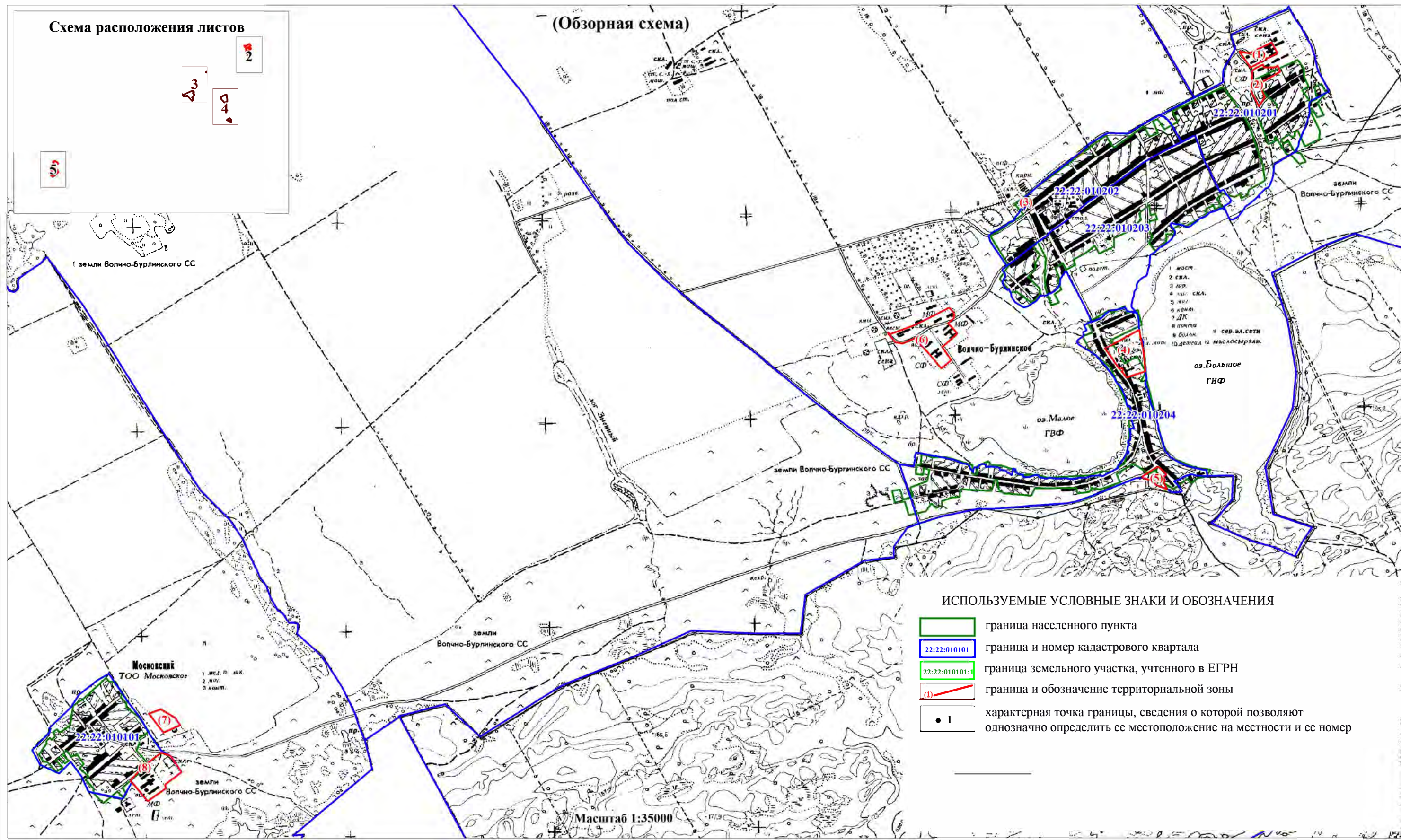
(наименование объекта)  
План границ объекта

Лист 1/5

Схема расположения листов



(Обзорная схема)



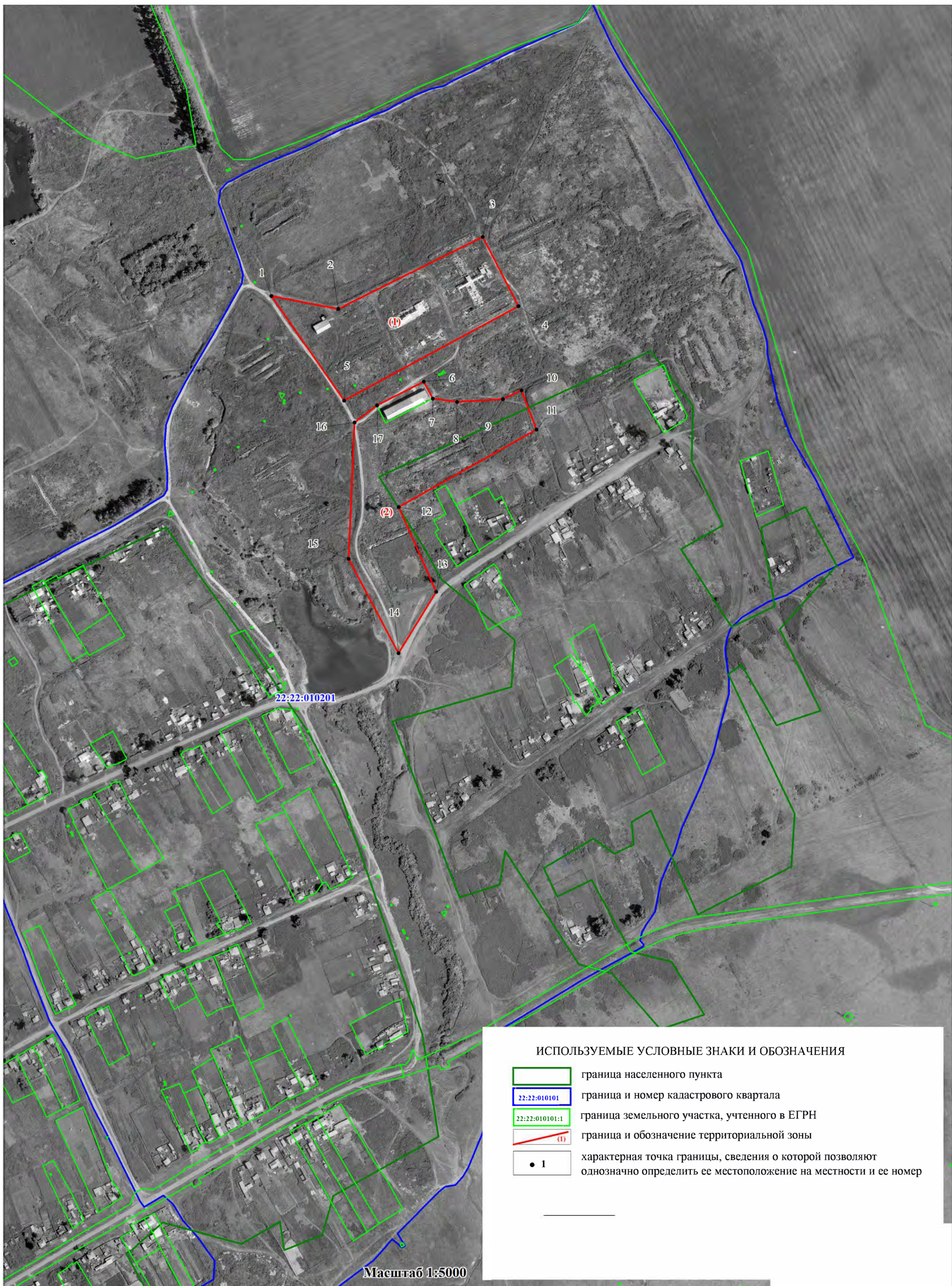
ИСПОЛЪЗУЕМЫЕ УСЛОВНЫЕ ЗНАКИ И ОБОЗНАЧЕНИЯ

- граница населенного пункта
- граница и номер кадастрового квартала
- граница земельного участка, учтенного в ЕГРН
- граница и обозначение территориальной зоны
- характерная точка границы, сведения о которой позволяют однозначно определить ее местоположение на местности и ее номер

ОПИСАНИЕ МЕСТОПОЛОЖЕНИЯ ГРАНИЦ  
ЗОНА, ЗАНЯТА ОБЪЕКТАМИ СЕЛЬСКОХОЗЯЙСТВЕННОГО НАЗНАЧЕНИЯ  
ВОЛЧНО-БУРЛИНСКОГО СЕЛЬСОВЕТА КРУТИХИНСКОГО РАЙОНА АЛТАЙСКОГО КРАЯ (СХ2)

(наименование объекта)  
**План границ объекта**

Лист 2/5





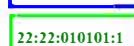




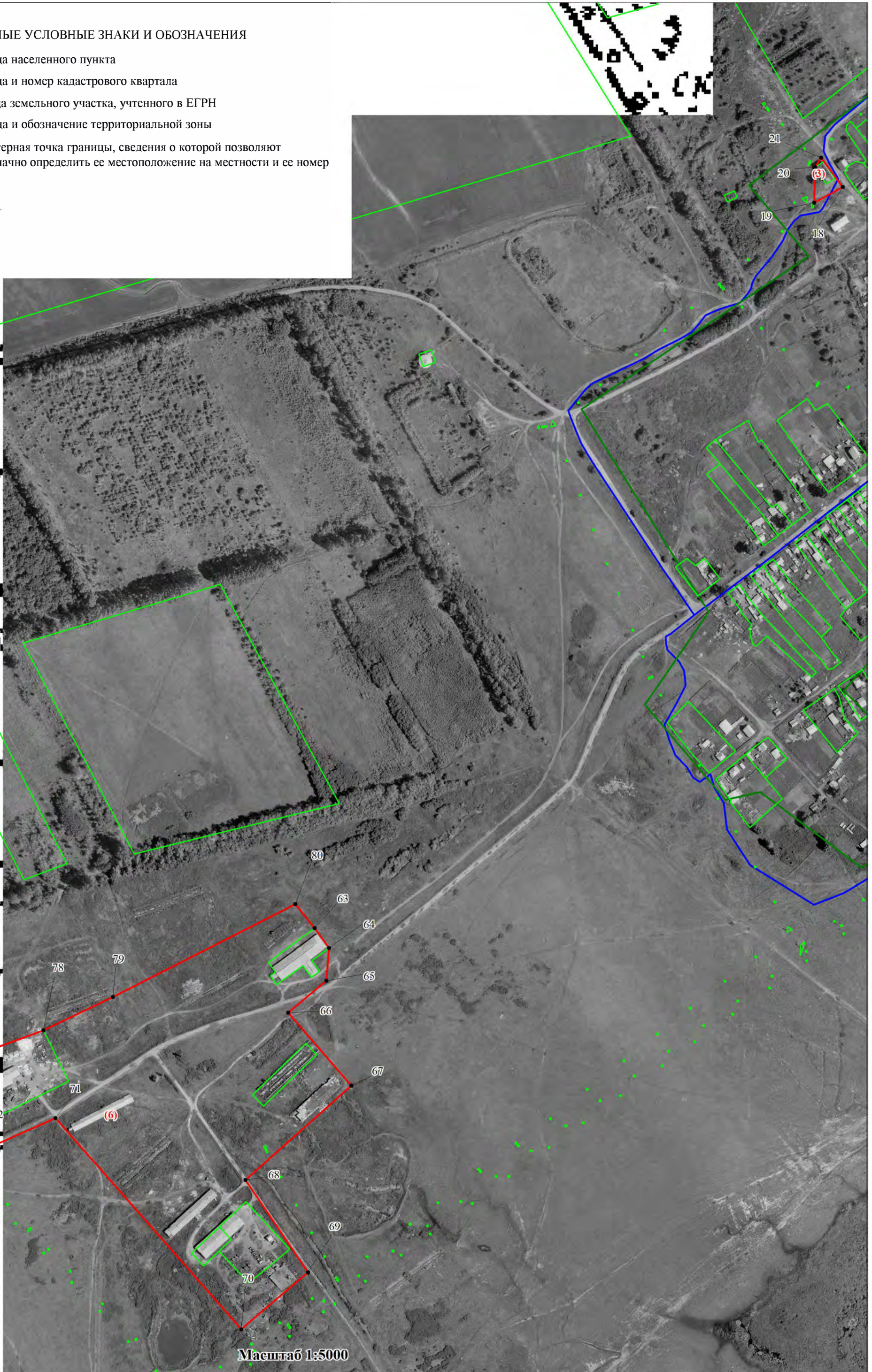
ОПИСАНИЕ МЕСТОПОЛОЖЕНИЯ ГРАНИЦ  
ЗОНА, ЗАНЯТА ОБЪЕКТАМИ СЕЛЬСКОХОЗЯЙСТВЕННОГО НАЗНАЧЕНИЯ  
ВОЛЧНО-БУРЛИНСКОГО СЕЛЬСОВЕТА КРУТИХИНСКОГО РАЙОНА АЛТАЙСКОГО КРАЯ (СХ2)

(наименование объекта)  
**План границ объекта**

Лист 3/5

ИСПОЛЬЗУЕМЫЕ УСЛОВНЫЕ ЗНАКИ И ОБОЗНАЧЕНИЯ

-  граница населенного пункта
-  граница и номер кадастрового квартала
-  граница земельного участка, учтенного в ЕГРН
-  граница и обозначение территориальной зоны
-  характерная точка границы, сведения о которой позволяют однозначно определить ее местоположение на местности и ее номер

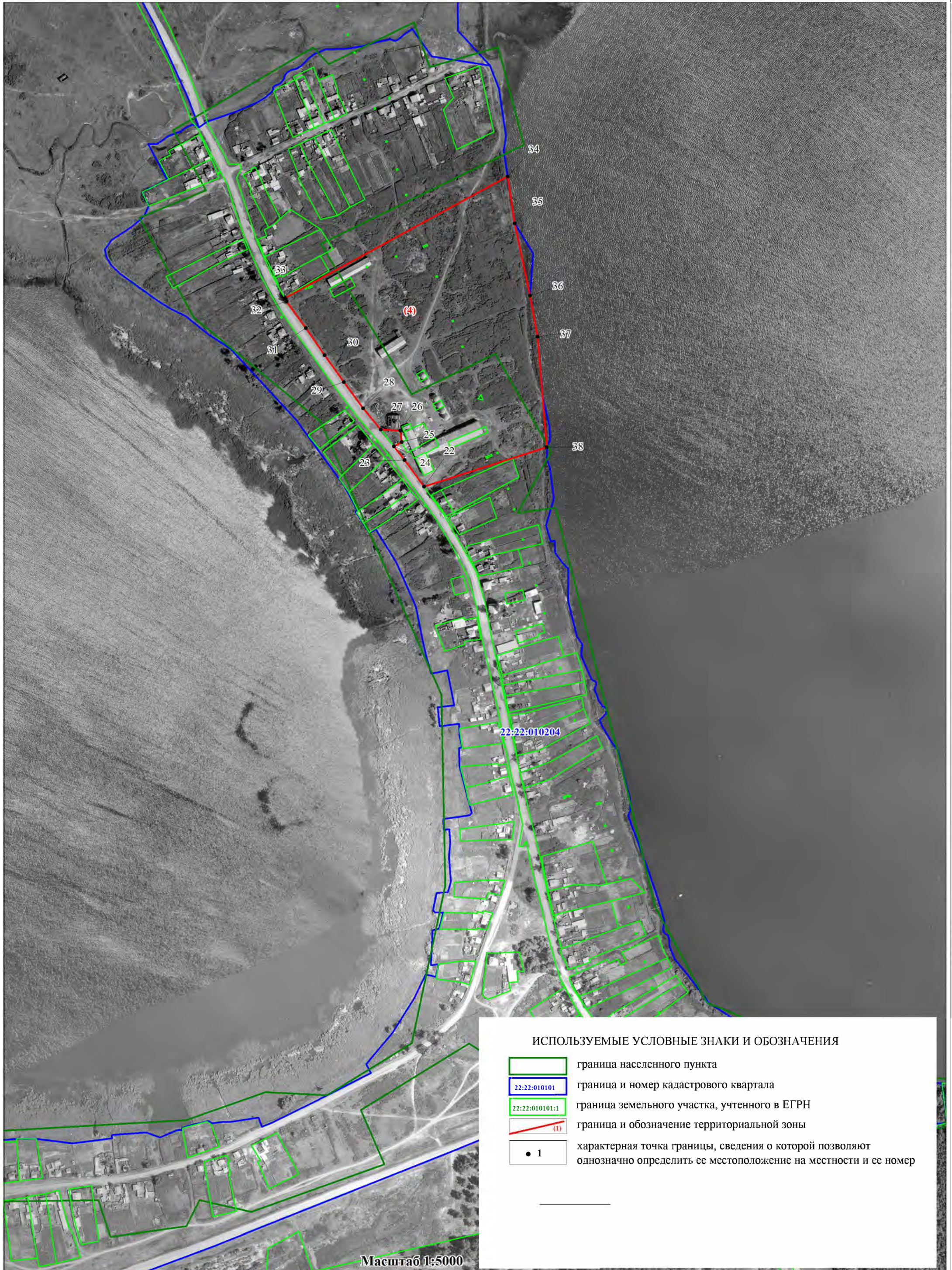


Масштаб 1:5000





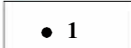
ОПИСАНИЕ МЕСТОПОЛОЖЕНИЯ ГРАНИЦ  
ЗОНА, ЗАНЯТА ОБЪЕКТАМИ СЕЛЬСКОХОЗЯЙСТВЕННОГО НАЗНАЧЕНИЯ  
ВОЛЧНО-БУРЛИНСКОГО СЕЛЬСОВЕТА КРУТИХИНСКОГО РАЙОНА АЛТАЙСКОГО КРАЯ (СХ2)

(наименование объекта)  
**План границ объекта**

Лист 4/5



ИСПОЛЬЗУЕМЫЕ УСЛОВНЫЕ ЗНАКИ И ОБОЗНАЧЕНИЯ

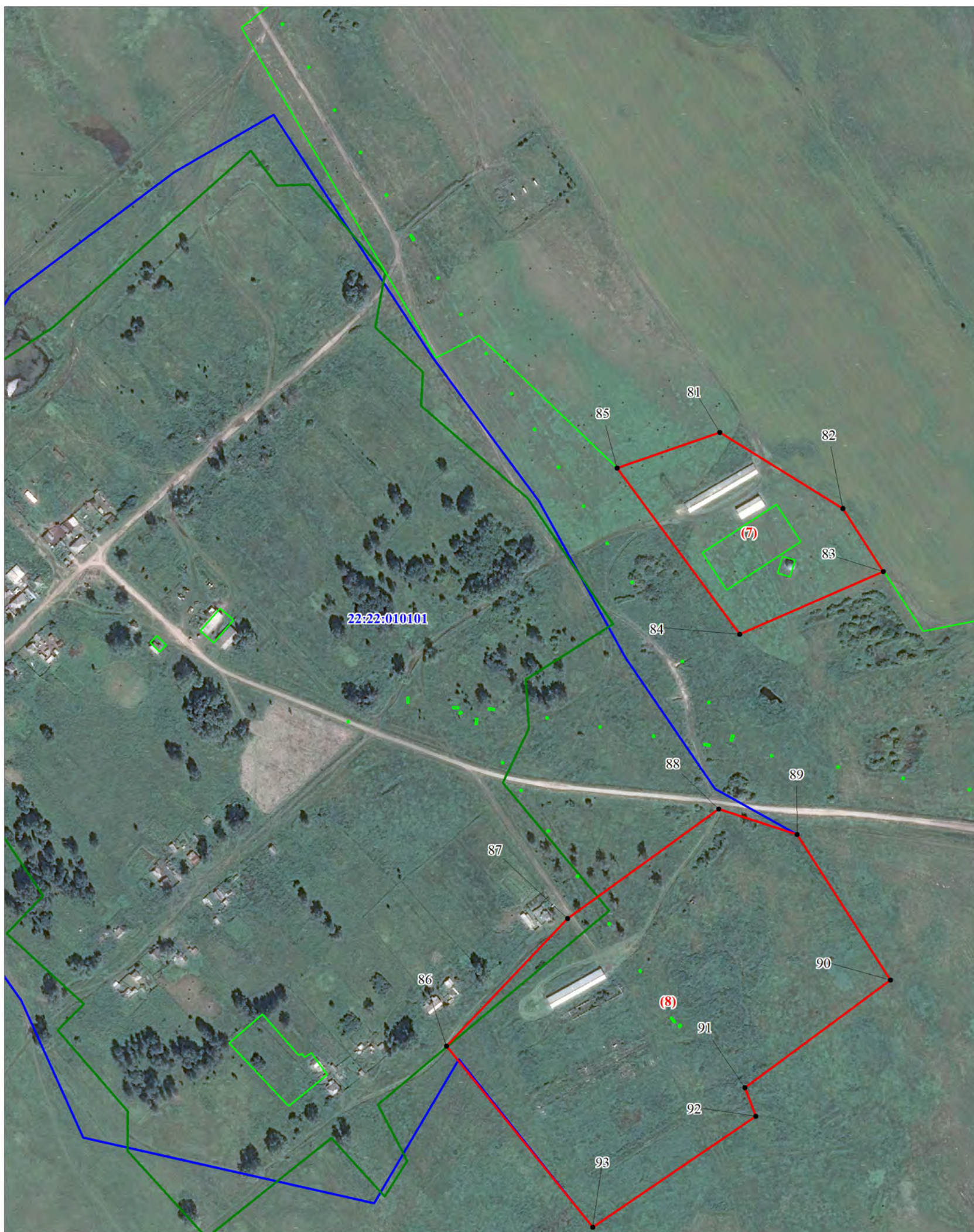
-  граница населенного пункта
-  граница и номер кадастрового квартала
-  граница земельного участка, учтенного в ЕГРН
-  граница и обозначение территориальной зоны
-  характеристическая точка границы, сведения о которой позволяют однозначно определить ее местоположение на местности и ее номер

Масштаб 1:5000

ОПИСАНИЕ МЕСТОПОЛОЖЕНИЯ ГРАНИЦ  
ЗОНА, ЗАНЯТА ОБЪЕКТАМИ СЕЛЬСКОХОЗЯЙСТВЕННОГО НАЗНАЧЕНИЯ  
ВОЛЧНО-БУРЛИНСКОГО СЕЛЬСОВЕТА КРУТИХИНСКОГО РАЙОНА АЛТАЙСКОГО КРАЯ

(СХ2)  
(наименование объекта)  
План границ объекта



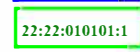

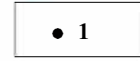
Лист 5/5



1 МЕД.  
2 МЦ.  
3 КОНТ.

ЗЕМЛИ  
Волчно-Бурлинского

ИСПОЛЪЗУЕМЫЕ УСЛОВНЫЕ ЗНАКИ И ОБОЗНАЧЕНИЯ

-  граница населенного пункта
-  граница и номер кадастрового квартала
-  граница земельного участка, учтенного в ЕГРН
-  граница и обозначение территориальной зоны
-  характерная точка границы, сведения о которой позволяют однозначно определить ее местоположение на местности и ее номер

Масштаб 1:5000

| Прохождение границы |          | Описание прохождения границы        |
|---------------------|----------|-------------------------------------|
| от точки            | до точки |                                     |
| Часть 1             |          |                                     |
| 1                   | 2        | По полевым угодьям                  |
| 2                   | 3        | По полевым угодьям                  |
| 3                   | 4        | По полевым угодьям                  |
| 4                   | 5        | По полевым угодьям                  |
| 5                   | 1        | По полевым угодьям                  |
| Часть 2             |          |                                     |
| 6                   | 7        | Вдоль границ населенного пункта     |
| 7                   | 8        | Вдоль границ населенного пункта     |
| 8                   | 9        | Вдоль границ населенного пункта     |
| 9                   | 10       | Вдоль границ населенного пункта     |
| 10                  | 11       | Вдоль улично-дорожной сети          |
| 11                  | 12       | Вдоль границ населенного пункта     |
| 12                  | 13       | Вдоль границ застроенной территории |
| 13                  | 14       | Вдоль улично-дорожной сети          |
| 14                  | 15       | Вдоль границ населенного пункта     |
| 15                  | 16       | Вдоль границ населенного пункта     |
| 16                  | 17       | Вдоль границ населенного пункта     |
| 17                  | 6        | Вдоль границ населенного пункта     |
| Часть 3             |          |                                     |
| 18                  | 19       | Вдоль границ застроенной территории |
| 19                  | 20       | Вдоль границ населенного пункта     |
| 20                  | 21       | Вдоль границ населенного пункта     |
| 21                  | 18       | Вдоль улично-дорожной сети          |
| Часть 4             |          |                                     |
| 22                  | 23       | Вдоль улично-дорожной сети          |
| 23                  | 24       | Вдоль улично-дорожной сети          |
| 24                  | 25       | Вдоль улично-дорожной сети          |
| 25                  | 26       | Вдоль улично-дорожной сети          |
| 26                  | 27       | Вдоль улично-дорожной сети          |
| 27                  | 28       | Вдоль улично-дорожной сети          |
| 28                  | 29       | Вдоль улично-дорожной сети          |
| 29                  | 30       | Вдоль улично-дорожной сети          |
| 30                  | 31       | Вдоль улично-дорожной сети          |
| 31                  | 32       | Вдоль улично-дорожной сети          |
| 32                  | 33       | Вдоль улично-дорожной сети          |
| 33                  | 34       | Вдоль границ застроенной территории |
| 34                  | 35       | Вдоль границы населенного пункта    |
| 35                  | 36       | Вдоль границы населенного пункта    |
| 36                  | 37       | Вдоль границы населенного пункта    |
| 37                  | 38       | Вдоль границы населенного пункта    |
| 38                  | 22       | Вдоль границ застроенной территории |
| Часть 5             |          |                                     |
| 39                  | 40       | Вдоль улично-дорожной сети          |
| 40                  | 41       | Вдоль улично-дорожной сети          |
| 41                  | 42       | Вдоль улично-дорожной сети          |
| 42                  | 43       | Вдоль улично-дорожной сети          |
| 43                  | 44       | Вдоль улично-дорожной сети          |
| 44                  | 45       | Вдоль границ застроенной территории |
| 45                  | 46       | Вдоль границ застроенной территории |
| 46                  | 47       | Вдоль границ застроенной территории |
| 47                  | 48       | Вдоль границ застроенной территории |
| 48                  | 49       | Вдоль границ застроенной территории |
| 49                  | 50       | Вдоль границ застроенной территории |
| 50                  | 51       | Вдоль границ застроенной территории |
| 51                  | 52       | Вдоль границ застроенной территории |
| 52                  | 53       | Вдоль границ застроенной территории |

| Прохождение границы |          | Описание прохождения границы        |
|---------------------|----------|-------------------------------------|
| от точки            | до точки |                                     |
| 53                  | 54       | Вдоль границ застроенной территории |
| 54                  | 55       | Вдоль границ застроенной территории |
| 55                  | 56       | Вдоль границ застроенной территории |
| 56                  | 57       | Вдоль границ застроенной территории |
| 57                  | 58       | Вдоль границ застроенной территории |
| 58                  | 59       | Вдоль границ населенного пункта     |
| 59                  | 60       | Вдоль границ населенного пункта     |
| 60                  | 61       | Вдоль границ населенного пункта     |
| 61                  | 62       | Вдоль границ населенного пункта     |
| 62                  | 39       | Вдоль границ населенного пункта     |
|                     |          | <b>Часть 6</b>                      |
| 63                  | 64       | По полевым угодьям                  |
| 64                  | 65       | По полевым угодьям                  |
| 65                  | 66       | По полевым угодьям                  |
| 66                  | 67       | По полевым угодьям                  |
| 67                  | 68       | По полевым угодьям                  |
| 68                  | 69       | По полевым угодьям                  |
| 69                  | 70       | По полевым угодьям                  |
| 70                  | 71       | По полевым угодьям                  |
| 71                  | 72       | По полевым угодьям                  |
| 72                  | 73       | По полевым угодьям                  |
| 73                  | 74       | По полевым угодьям                  |
| 74                  | 75       | По полевым угодьям                  |
| 75                  | 76       | По полевым угодьям                  |
| 76                  | 77       | По полевым угодьям                  |
| 77                  | 78       | По полевым угодьям                  |
| 78                  | 79       | По полевым угодьям                  |
| 79                  | 80       | По полевым угодьям                  |
| 80                  | 63       | По полевым угодьям                  |
|                     |          | <b>п. Московский</b>                |
|                     |          | <b>Часть 7</b>                      |
| 81                  | 82       | По полевым угодьям                  |
| 82                  | 83       | По полевым угодьям                  |
| 83                  | 84       | По полевым угодьям                  |
| 84                  | 85       | По полевым угодьям                  |
| 85                  | 81       | По полевым угодьям                  |
|                     |          | <b>Часть 8</b>                      |
| 86                  | 87       | Вдоль границ застроенной территории |
| 87                  | 88       | Вдоль границ застроенной территории |
| 88                  | 89       | Вдоль автодороги                    |
| 89                  | 90       | По полевым угодьям                  |
| 90                  | 91       | По полевым угодьям                  |
| 91                  | 92       | По полевым угодьям                  |
| 92                  | 93       | По полевым угодьям                  |
| 93                  | 86       | По полевым угодьям                  |

## ОПИСАНИЕ МЕСТОПОЛОЖЕНИЯ ГРАНИЦ

### Зона ритуального назначения Волчно-Бурлинского сельсовета Крутихинского района Алтайского края (Сп1)

(наименование объекта, местоположение границ которого описано (далее объект))

#### Сведения об объекте

| № п/п | Характеристики объекта   | Описание характеристик   |
|-------|--|--|
| 1     | Местоположение объекта   | Алтайский край, Крутихинский район,<br>Волчно-Бурлинский сельсовет   |
| 2     | Площадь объекта +/-<br>величина погрешности<br>определения площадь (Р +/-<br>Дельта Р) | 19664кв.м.±491 кв.м.   |
| 3     | Иные характеристики объекта  | <p><b>Основные виды разрешенного использования земельных участков (предельные размеры земельных участков):</b></p> <p>- Ритуальная деятельность (min – не устанавливается, max – 100000 кв.м.).</p> <p><b>Условно-разрешенные виды разрешенного использования земельных участков (предельные размеры земельных участков):</b> не устанавливается.</p> <p><b>Вспомогательные виды разрешенного использования земельных участков:</b> не устанавливается.</p> <p><b>Разрешенное использование земельных участков, установленное до 24.12.2014, действительно вне зависимости от его соответствия Классификатору видов разрешенного использования (п. 11 ст. 34 Закона № 171-ФЗ).</b></p> |

## ОПИСАНИЕ МЕСТОПОЛОЖЕНИЯ ГРАНИЦ

### Зона ритуального назначения Волчно-Бурлинского сельсовета Крутихинского района Алтайского края (Сп1)

(наименование объекта)

#### Сведения о местоположении границ объекта

##### 1. Система координат МСК-22, зона 1

##### 2. Сведения о характерных точках границ объекта

| Обозначение<br>характерных<br>точек границ | Координаты, м |            | Метод определения<br>координат<br>характерной точки | Средняя<br>квадратическая<br>погрешность<br>положения<br>характерной точки<br>( $M_t$ ), м | Описание<br>обозначения<br>точки на<br>местности<br>(при наличии) |
|--|---------------|------------|---|--|---|
|  | X             | Y          |   |  |   |
| 1  | 677190,00     | 1386190,00 | Картометрический метод                              | 1,00   | -   |
| 2  | 677204,00     | 1386238,00 | Картометрический метод                              | 1,00   | -   |
| 3  | 677201,00     | 1386325,00 | Картометрический метод                              | 1,00   | -   |
| 4  | 677191,81     | 1386359,24 | Картометрический метод                              | 1,00   | -   |
| 5  | 677130,26     | 1386358,22 | Картометрический метод                              | 1,00   | -   |
| 6  | 677099,99     | 1386353,43 | Картометрический метод                              | 1,00   | -   |
| 7  | 677062,92     | 1386192,36 | Картометрический метод                              | 1,00   | -   |
| 1  | 677190,00     | 1386190,00 | Картометрический метод                              | 1,00   | -   |

##### 3. Сведения о характерных точках части (частей) границы объекта

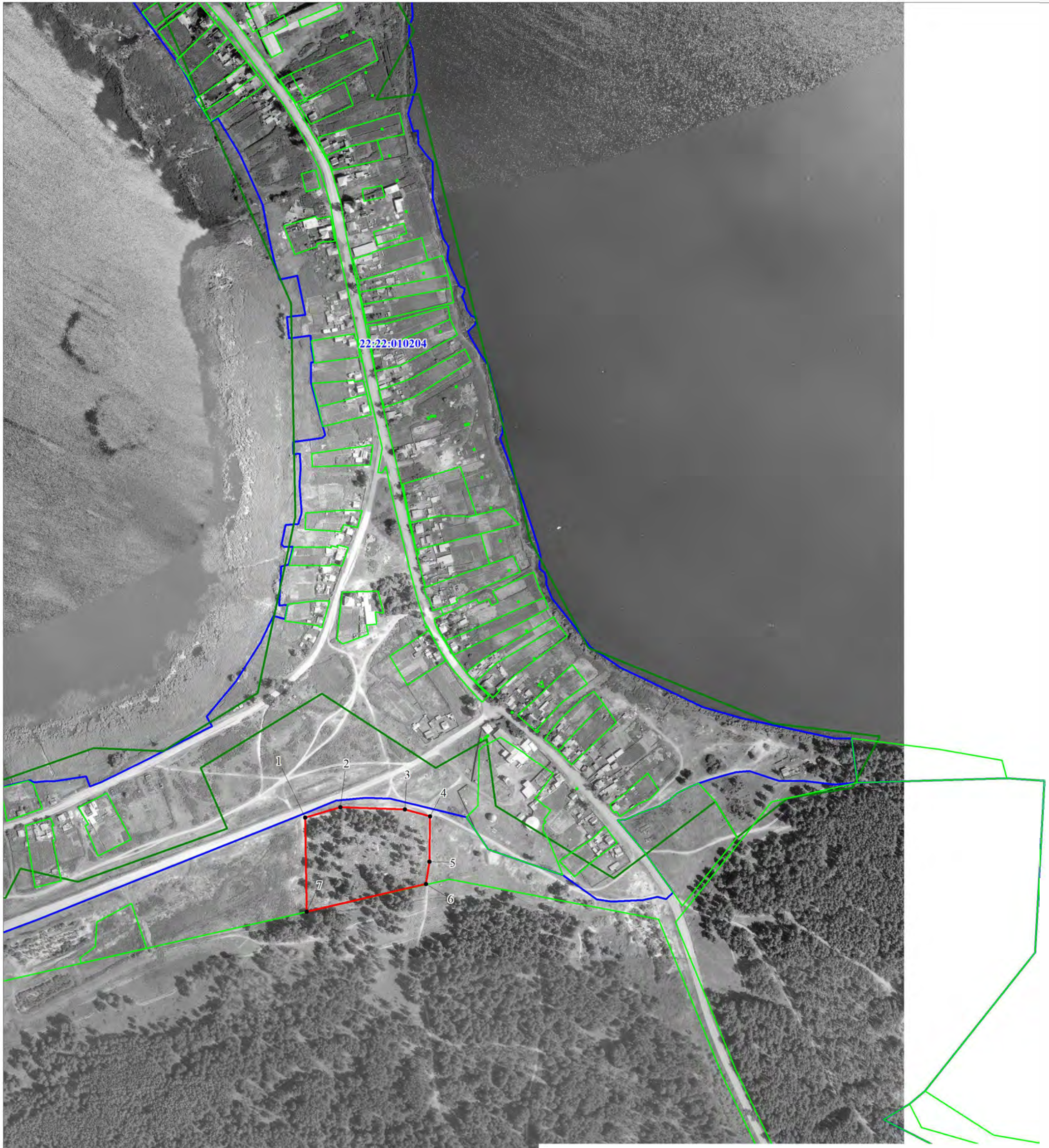
| Обозначение<br>характерных<br>точек части<br>границы | Координаты, м |   | Метод определения<br>координат<br>характерной точки | Средняя<br>квадратическая<br>погрешность<br>положения<br>характерной точки<br>( $M_t$ ), м | Описание<br>обозначения<br>точки на<br>местности<br>(при<br>наличии) |
|--|---------------|---|---|--|--|
|  | X             | Y |   |  |  |
| -  | -             | - | -   | -  | -  |
| -  | -             | - | -   | -  | -  |




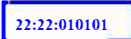





ОПИСАНИЕ МЕСТОПОЛОЖЕНИЯ ГРАНИЦ  
ЗОНА РИТУАЛЬНОГО НАЗНАЧЕНИЯ ВОЛЧНО-БУРЛИНСКОГО СЕЛЬСОВЕТА КРУТИХИНСКОГО РАЙОНА АЛТАЙСКОГО КРАЯ (СП1)

(наименование объекта)  
**План границ объекта**



ИСПОЛЪЗУЕМЫЕ УСЛОВНЫЕ ЗНАКИ И ОБОЗНАЧЕНИЯ

-  граница населенного пункта
-  граница и номер кадастрового квартала
-  граница земельного участка, учтенного в ЕГРН
-  граница и обозначение территориальной зоны
-  характерная точка границы, сведения о которой позволяют однозначно определить ее местоположение на местности и ее номер

Масштаб 1:50000

| Прохождение границы |          | Описание прохождения границы |
|---------------------|----------|------------------------------|
| от точки            | до точки |                              |
|                     |          | Часть 1                      |
| 1                   | 2        | Вдоль дороги                 |
| 2                   | 3        | Вдоль дороги                 |
| 3                   | 4        | Вдоль дороги                 |
| 4                   | 5        | По полевым угодьям           |
| 5                   | 6        | По полевым угодьям           |
| 6                   | 7        | По полевым угодьям           |
| 7                   | 1        | По полевым угодьям           |