
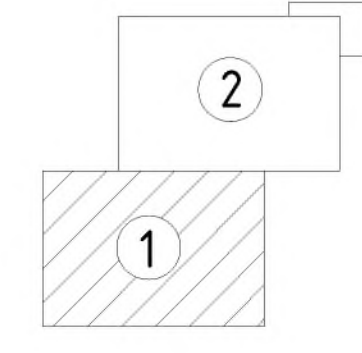
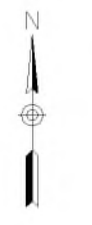


Схема организации дорожного движения  
Волчно-Бурлинского сельсовета Крутихинского района  
Алтайского края. с. Волчно-Бурлинское.  
М 1:2500

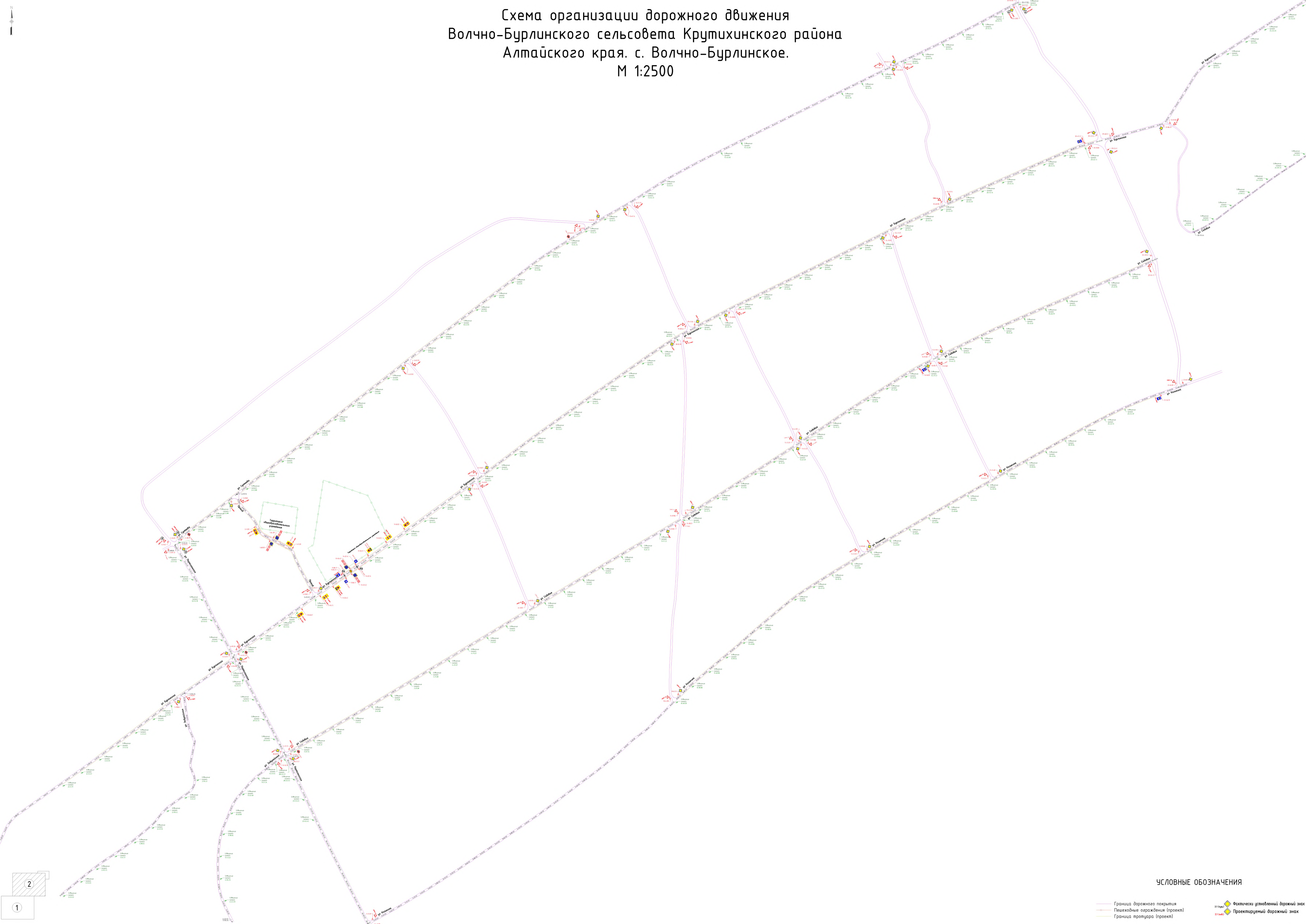
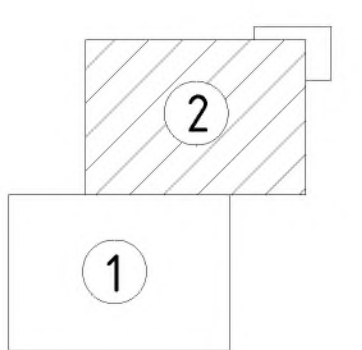
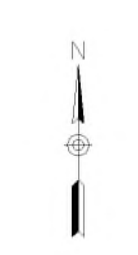


УСЛОВНЫЕ ОБОЗНАЧЕНИЯ

- Граница дорожного покрытия
- Пешеходные ограждения (проект)
- Граница тротуара (проект)
- Фактически установленный дорожный знак
- Проектируемый дорожный знак



Схема организации дорожного движения  
Волчно-Бурлинского сельсовета Крутихинского района  
Алтайского края. с. Волчно-Бурлинское.  
М 1:2500



УСЛОВНЫЕ ОБОЗНАЧЕНИЯ

- Граница дорожного покрытия
- Пешеходные ограждения (проект)
- Граница тротуара (проект)
- Фактически установленный дорожный знак
- Проектируемый дорожный знак



